

**MARINHA DO BRASIL
COMANDO DO 9º DISTRITO NAVAL
CAPITANIA FLUVIAL DE TABATINGA**

**CATÁLOGO DE BUSTOS, RUAS, AVENIDAS, ESCOLAS E GRUPOS DE
ESCOTEIROS DO MAR (GEM) EM HOMENAGEM À MARINHA DO BRASIL**



2020

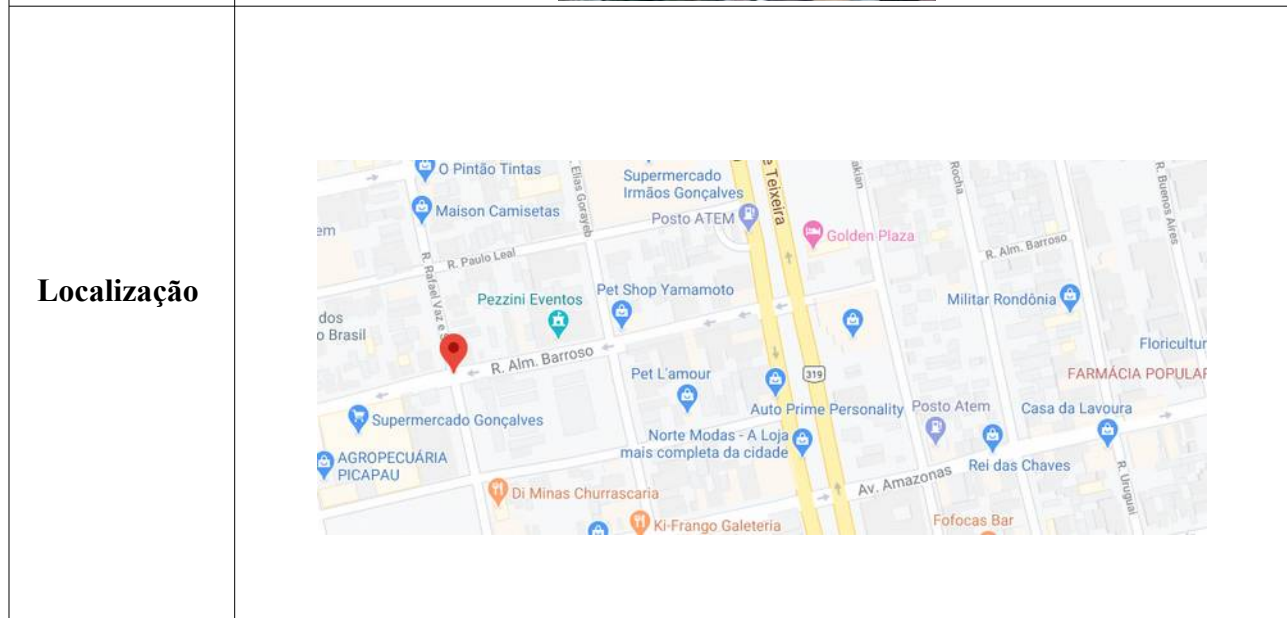
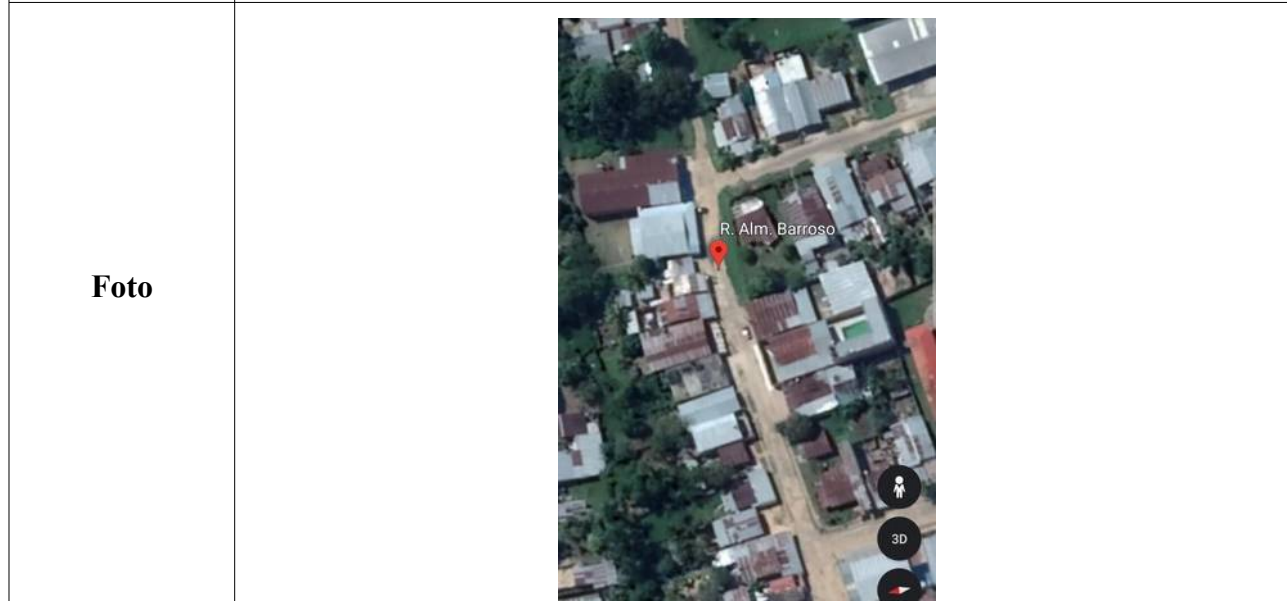
ÍNDICE

		Página
1- LOGRADOURO (RUA, AVENIDA, PRAÇA, MUNICÍPIO, LARGO, ETC.)		
1.1	– RUA ALMIRANTE BARROSO (CFT)	4
2 – ESCOLA		
2.1	– ESCOLA ESTADUAL INDÍGENA ALMIRANTE TAMANDARÉ (CFT)	6


**1 – LOGRADOURO
(RUA, AVENIDA, PRAÇA,
MUNICÍPIO, LARGO)**

1.1.	RUA ALMIRANTE BARROSO
-------------	------------------------------

Descrição	
Nome	Rua Almirante Barroso
Tipo	Rua
Endereço	Rua Almirante Barroso, Tabatinga (AM) - CEP: 69640-000
Estado de Conservação	Bom
Jurisdição	Capitania Fluvial de Tabatinga



2 – ESCOLA

2.1.	ESCOLA ESTADUAL INDÍGENA ALMIRANTE TAMANDARÉ
Descrição	
Nome	Escola Estadual Indígena Almirante Tamandaré
Tipo	Escola
Endereço	Rua Santa Cruz, S/N, Bairro Umariáçu, Tabatinga (AM) – CEP: 69640-000
Estado de Conservação	Bom
Jurisdição	Capitania Fluvial de Tabatinga
Foto	
Localização	