

**MARINHA DO BRASIL  
COMANDO DO 8º DISTRITO NAVAL  
DELEGACIA FLUVIAL DE GUAÍRA**

**CATÁLOGO DE PRAÇAS, LARGOS, ESCOLAS, E OUTRAS  
HOMENAGENS À MARINHA DO BRASIL**



## ÍNDICE



		PÁGINAS
<b>1-LOGRADOUROS ( RUAS, AVENIDAS E MUNICÍPIOS)</b>		
<b>1.1</b>	– <a href="#">AVENIDA ALMIRANTE TAMANDARÉ</a>	4
<b>1.2</b>	– <a href="#">RUA ALMIRANTE TAMANDARÉ</a>	5
<b>1.3</b>	– <a href="#">RUA ALMIRANTE TAMANDARÉ</a>	6
<b>1.4</b>	– <a href="#">RUA ALMIRANTE BARROSO</a>	7
<b>1.5</b>	– <a href="#">TRAVESSA ALMIRANTE BARROSO</a>	8
<b>1.6</b>	– <a href="#">RUA ALMIRANTE TAMANDARÉ</a>	9
<b>1.7</b>	– <a href="#">RUA ALMIRANTE BARROSO</a>	10
<b>1.8</b>	– <a href="#">RUA ALMIRANTE TAMANDARÉ</a>	11
<b>1.9</b>	– <a href="#">RUA ALMIRANTE BARROSO</a>	12
<b>1.10</b>	– <a href="#">RUA ALMIRANTE TAMANDARÉ</a>	13
<b>1.11</b>	– <a href="#">RUA ALMIRANTE TAMANDARÉ</a>	14
<b>1.12</b>	– <a href="#">RUA ALMIRANTE BARROSO</a>	15
<b>1.13</b>	– <a href="#">RUA ALMIRANTE TAMANDARÉ</a>	16
<b>2-ESCOLA</b>		
<b>2.1</b>	– <a href="#">ESCOLA ESTADUAL ALMIRANTE TAMANDARÉ</a>	18
<b>2.2</b>	– <a href="#">COLÉGIO ESTADUAL ALMIRANTE TAMANDARÉ</a>	19

# **1 - LOGRADOUROS (RUAS, AVENIDAS E MUNICÍPIOS)**

<b>1.1.</b>	<b>AVENIDA ALMIRANTE TAMANDARÉ</b>
-------------	------------------------------------

<b>Descrição</b>	
<b>Nome</b>	AVENIDA ALMIRANTE TAMANDARÉ
<b>Tipo</b>	AVENIDA
<b>Endereço</b>	AVENIDA ALMIRANTE TAMANDARÉ, GUAÍRA - PR, 85980-000
<b>Estado de Conservação</b>	BOM
<b>Jurisdição</b>	DELEGACIA FLUVIAL DE GUAÍRA
<b>Foto</b>	
<b>Localização</b>	



<b>1.2.</b>	<b>RUA ALMIRANTE TAMANDARÉ</b>
-------------	--------------------------------

<b>Descrição</b>	
<b>Nome</b>	RUA ALMIRANTE TAMANDARÉ
<b>Tipo</b>	RUA
<b>Endereço</b>	RUA ALMIRANTE TAMANDARÉ, ARARUNA - PR, CEP 87260-000
<b>Estado de Conservação</b>	BOM
<b>Jurisdição</b>	DELEGACIA FLUVIAL DE GUAÍRA
<b>Foto</b>	
<b>Localização</b>	

<b>1.3.</b>	<b>RUA ALMIRANTE TAMANDARÉ</b>
-------------	--------------------------------

<b>Descrição</b>	
<b>Nome</b>	RUA ALMIRANTE TAMANDARÉ
<b>Tipo</b>	RUA
<b>Endereço</b>	RUA ALMIRANTE TAMANDARÉ – PETRÓPOLIS LONDRINA - PR, CEP 86015-600
<b>Estado de Conservação</b>	BOM
<b>Jurisdição</b>	DELEGACIA FLUVIAL DE GUAÍRA
<b>Foto</b>	
<b>Localização</b>	

<b>1.4.</b>	<b>RUA ALMIRANTE BARROSO</b>
-------------	------------------------------

<b>Descrição</b>	
<b>Nome</b>	RUA ALMIRANTE BARROSO
<b>Tipo</b>	RUA
<b>Endereço</b>	RUA ALMIRANTE BARROSO - VILA BRASIL, LONDRINA - PR, CEP 86015-680
<b>Estado de Conservação</b>	BOM
<b>Jurisdição</b>	DELEGACIA FLUVIAL DE GUAÍRA
<b>Foto</b>	
<b>Localização</b>	

<b>1.5.</b>	TRAVESSA ALMIRANTE BARROSO
-------------	----------------------------

<b>Descrição</b>	
<b>Nome</b>	TRAVESSA ALMIRANTE BARROSO
<b>Tipo</b>	TRAVESSA
<b>Endereço</b>	TRAVESSA ALMIRANTE BARROSO - JARDIM SANTO ANTÔNIO, CAMBÉ - PR
<b>Estado de Conservação</b>	BOM
<b>Jurisdição</b>	DELEGACIA FLUVIAL DE GUAÍRA
<b>Foto</b>	
<b>Localização</b>	





<b>1.6.</b>	<b>RUA ALMIRANTE TAMANDARÉ</b>
-------------	--------------------------------

<b>Descrição</b>	
<b>Nome</b>	RUA ALMIRANTE TAMANDARÉ
<b>Tipo</b>	RUA
<b>Endereço</b>	RUA ALMIRANTE TAMANDARÉ, JARDIM SÃO JORGE, PARANAÍ - PR - CEP 87711-050
<b>Estado de Conservação</b>	RUIM
<b>Jurisdição</b>	DELEGACIA FLUVIAL DE GUAÍRA
<b>Foto</b>	
<b>Localização</b>	

<b>1.7.</b>	<b>RUA ALMIRANTE BARROSO</b>
-------------	------------------------------

<b>Descrição</b>	
<b>Nome</b>	RUA ALMIRANTE BARROSO
<b>Tipo</b>	RUA
<b>Endereço</b>	RUA ALMIRANTE BARROSO, JARDIM SÃO JORGE, PARANAÍ - PR - CEP 87711-060
<b>Estado de Conservação</b>	REGULAR
<b>Jurisdição</b>	DELEGACIA FLUVIAL DE GUAÍRA
<b>Foto</b>	
<b>Localização</b>	



<b>1.8.</b>	<b>RUA ALMIRANTE TAMANDARÉ</b>
-------------	--------------------------------

<b>Descrição</b>	
<b>Nome</b>	RUA ALMIRANTE TAMANDARÉ
<b>Tipo</b>	RUA
<b>Endereço</b>	RUA ALMIRANTE TAMANDARÉ, COLORADO-PR, CEP 86690-000
<b>Estado de Conservação</b>	REGULAR
<b>Jurisdição</b>	DELEGACIA FLUVIAL DE GUAÍRA
<b>Foto</b>	
<b>Localização</b>	

<b>1.9.</b>	RUA ALMIRANTE BARROSO
-------------	-----------------------

<b>Descrição</b>	
<b>Nome</b>	RUA ALMIRANTE BARROSO
<b>Tipo</b>	RUA
<b>Endereço</b>	RUA ALMIRANTE BARROSO, GUARACI – PR, CEP 86620-000
<b>Estado de Conservação</b>	BOA
<b>Jurisdição</b>	DELEGACIA FLUVIAL DE GUAÍRA
<b>Foto</b>	
<b>Localização</b>	



<b>1.10.</b>	RUA ALMIRANTE TAMANDARÉ
--------------	-------------------------

<b>Descrição</b>	
<b>Nome</b>	RUA ALMIRANTE TAMANDARÉ
<b>Tipo</b>	RUA
<b>Endereço</b>	RUA ALMIRANTE TAMANDARÉ, VILA SANTA LUZIA, MANDAGUAÇU - PR, CEP 87160-000
<b>Estado de Conservação</b>	BOA
<b>Jurisdição</b>	DELEGACIA FLUVIAL DE GUAÍRA
<b>Foto</b>	
<b>Localização</b>	

<b>1.11.</b>	<b>RUA ALMIRANTE TAMANDARÉ</b>
--------------	--------------------------------

<b>Descrição</b>	
<b>Nome</b>	RUA ALMIRANTE TAMANDARÉ
<b>Tipo</b>	RUA
<b>Endereço</b>	RUA ALMIRANTE TAMANDARÉ, SANTA ISABEL DO IVAÍ – PR, CEP 87910-000
<b>Estado de Conservação</b>	REGULAR
<b>Jurisdição</b>	DELEGACIA FLUVIAL DE GUAÍRA
<b>Foto</b>	
<b>Localização</b>	

<b>1.12.</b>	<b>RUA ALMIRANTE BARROSO</b>
--------------	------------------------------

<b>Descrição</b>	
<b>Nome</b>	RUA ALMIRANTE BARROSO
<b>Tipo</b>	RUA
<b>Endereço</b>	RUA ALMIRANTE BARROSO, SANTA ISABEL DO IVAÍ – PR, CEP 87910-000
<b>Estado de Conservação</b>	RUIM
<b>Jurisdição</b>	DELEGACIA FLUVIAL DE GUAÍRA
<b>Foto</b>	
<b>Localização</b>	



<b>1.13.</b>	<b>RUA ALMIRANTE TAMANDARÉ</b>
--------------	--------------------------------

<b>Descrição</b>	
<b>Nome</b>	RUA ALMIRANTE TAMANDARÉ
<b>Tipo</b>	RUA
<b>Endereço</b>	RUA ALMIRANTE TAMANDARÉ, LOANDA-PR, CEP 87900-00
<b>Estado de Conservação</b>	REGULAR
<b>Jurisdição</b>	DELEGACIA FLUVIAL DE GUAÍRA
<b>Foto</b>	
<b>Localização</b>	



## **2 - ESCOLAS**

2.1.	ESCOLA ESTADUAL ALMIRANTE TAMANDARÉ
------	-------------------------------------

Descrição	
<b>Nome</b>	ESCOLA ESTADUAL ALMIRANTE TAMANDARÉ
<b>Tipo</b>	ESCOLA
<b>Endereço</b>	RUA GIÁCOMO LOVERA, GUAÍRA - PR, 85980-000
<b>Estado de Conservação</b>	BOA
<b>Jurisdição</b>	DELEGACIA FLUVIAL DE GUAÍRA
<b>Foto</b>	
<b>Localização</b>	

<b>2.2.</b>	<b>COLÉGIO ESTADUAL ALMIRANTE TAMANDARÉ</b>
<b>Descrição</b>	
<b>Nome</b>	COLÉGIO ESTADUAL ALMIRANTE TAMANDARÉ
<b>Tipo</b>	COLÉGIO
<b>Endereço</b>	RUA ROCHA POMBO, 85, CRUZEIRO DO OESTE - PR, 87400-000
<b>Estado de Conservação</b>	BOA
<b>Jurisdição</b>	DELEGACIA FLUVIAL DE GUAÍRA
<b>Foto</b>	
<b>Localização</b>	

No impedimento de:

ADRIANO ALVES DA COSTA  
 Capitão de Corveta (AA)  
 Delegado  
 OSÉAS GOMES DE FREITAS  
 Capitão-Tenente (AA)  
 Ajudante

ASSINADO DIGITALMENTE