



DIRETORIA DE HIDROGRAFIA E NAVEGAÇÃO

CENTRO DE HIDROGRAFIA DA MARINHA

Nº

14

2021

2ª QUINZENA
JULHO

AVISOS 101 - 107

AVISOS AOS NAVEGANTES

ÁREA MARÍTIMA E HIDROVIAS EM GERAL

FOLHETO QUINZENAL ELABORADO PELO
CENTRO DE HIDROGRAFIA DA MARINHA

VENDA PROIBIDA

SEÇÕES

- I – Informações Gerais
- II – Avisos-Rádio Náuticos
- III – Correções às Cartas Náuticas
- IV – Correções às Publicações Náuticas
- V – Avisos Permanentes Especiais
- VI – Notícias Diversas
- VII – Reproduções de Trechos, Quadros e Notas

Os navegantes e usuários em geral estão convidados a notificar a Diretoria de Hidrografia e Navegação sobre a descoberta de quaisquer alterações que possam afetar a segurança da navegação, ou quaisquer observações nas Cartas e Publicações Náuticas digitais e em papel.

Para isso, deve ser utilizado o Formulário de Observação Marítima, anexo ao final deste folheto. Os seguintes canais estão disponíveis:

Envio do Formulário, outras informações, dúvidas e sugestões:

e-mail: avrado@marinha.mil.br
e-mail: chm.cartografia@marinha.mil.br
Internet: <https://www.marinha.mil.br/dhn/>
Telefones: +55 (21) 2189-3210 / 99678-1948

Correio: CHM - Divisão de Planejamento e Coordenação
Complexo Naval da Ponta da Armação
Rua Barão de Jaceguai, S/N
Ponta d'Areia
24048-900 – Niterói – RJ

SEÇÃO I - INFORMAÇÕES GERAIS

A publicação Avisos aos Navegantes “Área Marítima e Hidrovias em Geral” é um folheto quinzenal elaborado pelo Centro de Hidrografia da Marinha, sob delegação da Diretoria de Hidrografia e Navegação (DHN). Seu o propósito principal é fornecer, aos navegantes e usuários em geral, informações destinadas à atualização das cartas e publicações náuticas brasileiras relativas à área marítima e às hidrovias nacionais (áreas fluviais e lacustres), em cumprimento à Regra 9 do Capítulo V da Convenção Internacional para a Salvaguarda da Vida Humana no Mar (International Convention for the Safety of Life at Sea – SOLAS, 1974). Adicionalmente, são apresentados alguns dos Avisos-Rádio Náuticos em vigor, bem como outras informações gerais importantes aos navegantes, exceto as relativas às cartas e publicações náuticas dos rios Paraguai, Paraná e Tietê, e afluentes, as quais são tratadas pelos “Avisos aos Navegantes Hidrovia Paraguai-Paraná” e “Avisos aos Navegantes Hidrovia Tietê-Paraná”.

1 – DIVULGAÇÃO DOS AVISOS AOS NAVEGANTES

Os Avisos aos Navegantes “Área Marítima e Hidrovias em Geral” podem ser acessados livremente na Internet, no sítio: <https://www.marinha.mil.br/chm/dados-do-segnav/folhetos>.

As informações sobre a Hidrovia Paraguai-Paraná são divulgadas, exclusivamente, por meio dos Avisos aos Navegantes “Hidrovia Paraguai-Paraná”, de periodicidade mensal, os quais estão disponíveis para acesso gratuito na Internet em: <https://www.marinha.mil.br/chm/dados-do-segnav/hidrovia-paraguai>.

As informações sobre a Hidrovia Tietê-Paraná são divulgadas, exclusivamente, por meio dos Avisos aos Navegantes “Hidrovia Tietê-Paraná”, de periodicidade trimestral, os quais estão disponíveis para livre acesso na Internet, em: <https://www.marinha.mil.br/chm/dados-do-segnav/hidrovia-tiete-parana>.

2 – DIVULGAÇÃO DE AVISOS-RÁDIO NÁUTICOS E SAR

A divulgação de Avisos-Rádio Náuticos e Avisos-Rádio SAR está resumida no quadro apresentado na Tabela 1, na página seguinte. Para maiores detalhes, os navegantes devem consultar a “Lista de Auxílios-Rádio”.

A relação completa dos Avisos-Rádio Náuticos e SAR em vigor pode ser acessada pela Internet, no sítio: <https://www.marinha.mil.br/chm/dados-do-segnav-aviso-radio-nautico-tela/avisos-radio-nauticos-e-sar>. Esta relação é atualizada, em média, duas vezes por dia. Para recepção dos Avisos-Rádio Náuticos via sistema Inmarsat-C, os navegantes devem programar seus equipamentos para a NAVAREA V e selecionar a(s) letra(s) designativa(s) da(s) região(ões) costeira(s) de interesse.

Semanalmente, às quartas-feiras, é divulgado um Aviso-Rádio Náutico NAVAREA com a relação de todos os Avisos-Rádio em vigor.

Os navegantes que necessitarem receber quaisquer Avisos-Rádio Náuticos ou SAR em vigor, fora dos horários normais de transmissão, podem solicitar por radiotelefonia, em VHF, pelo Canal 16 (156,8 MHz), suas transmissões às estações da Rede Nacional de Estações Costeiras (RENEC) da Embratel, cuja relação consta no Apêndice VIII-2 da “Lista de Auxílios-Rádio”. As frequências de chamada constam no quadro apresentado na Tabela 1.

3 - RECOMENDAÇÕES PARA IMPRESSÃO DE “BACALHAUS” (CORREÇÕES DE TRECHOS, QUADROS E NOTAS)

Ao imprimir os bacalhaus a partir dos folhetos Avisos aos Navegantes disponibilizados na Internet, ter os seguintes cuidados:

- Certificar-se de que a opção de ajuste tipo “Fit to Page” ou “Dimensionamento de páginas”, no menu de impressão do Adobe Acrobat, esteja desabilitada, para que não haja compressão das imagens.
- Utilizar uma boa impressora colorida a Laser/Jato de Tinta, com resolução mínima de 300 dpi. As cópias coloridas impressas devem ser comparadas com suas respectivas imagens no monitor, para assegurar que todas as cores estejam reproduzidas adequadamente.
- Utilizar papel tamanho A4, com gramatura mínima de 75 g/m².

4 – COLABORAÇÃO DOS NAVEGANTES OU USUÁRIOS

A Diretoria de Hidrografia e Navegação solicita aos navegantes e usuários em geral que, ao constatarem quaisquer irregularidades que possam afetar a segurança da navegação, informem à estação-rádio costeira (RENEC), e que ao perceberem quaisquer omissões ou inexatidões nas cartas e publicações náuticas da DHN, encaminhem, em ambos os casos, o **Formulário de Observação Marítima**, modelo anexo ao final deste folheto.

Tabela 1 - DIVULGAÇÃO DE INFORMAÇÕES DE SEGURANÇA MARÍTIMA
(Avisos-Rádio Náuticos, Avisos SAR e Informações Meteorológicas) para a NAVAREA/METAREA V

A) TRANSMISSÕES VIA RÁDIO (FAIXA DE HF) – ESTAÇÃO–RÁDIO DA MARINHA NO RIO DE JANEIRO				
SERVIÇOS	HORÁRIOS (DIÁRIOS)	CANAIS (1)	FREQUÊNCIAS	CONTEÚDOS
AVISOS-RÁDIO NÁUTICOS E AVISOS SAR	0400Z às 0445Z	RD	4.266,0 kHz (a pedido do navegante) 6.448,0 kHz 8.580,0 kHz	- Avisos-Rádio Náuticos NAVAREA e Costeiros (exceto os que já constam nos “Avisos aos Navegantes”) e Avisos SAR (português/inglês) - Avisos-Rádio Náuticos Locais, exceto os que já constam nos “Avisos aos Navegantes” (português)
	1430Z às 1530Z	RD		
METEOROMARINHA	2130Z às 2215Z	RD	12.709,0 kHz 16.974,0 kHz	- Previsões meteorológicas (português/inglês) - Avisos de mau tempo (português/inglês)
	0230Z às 0330Z	RD		
	0600Z às 0730Z	RD		
CARTAS METEOROLÓGICAS	1845Z às 1930Z	RS	12.665,0 kHz 16.978,0 kHz	- Análise da pressão atmosférica à superfície - Altura e direção de ondas - Vento a 10m da superfície - Temperatura da superfície do mar
	0745Z às 0925Z			
1630Z às 1810Z				
B) TRANSMISSÕES VIA RÁDIO (FAIXA DE VHF E HF) – REDE NACIONAL DE ESTAÇÕES COSTEIRAS – RENEK (EMBRATEL)				
SERVIÇOS	HORÁRIOS	CANAIS (1)	FREQUÊNCIAS	CONTEÚDOS
METEOROMARINHA, AVISOS DE MAU TEMPO	A pedido do navegante	RL	VHF: Chamada em 156,8 MHz (Canal 16) e tráfego em Canal a ser designado pela estação. HF: Chamada em 4.125,0 kHz e tráfego em frequência designada pela estação.	- Previsões meteorológicas (português/inglês) - Avisos de mau tempo (português/inglês)
AVISOS DE MAU TEMPO, AVISOS-RÁDIO NÁUTICOS E AVISOS SAR	Conforme a necessidade			- Avisos de mau tempo (português/inglês) - Avisos-Rádio Náuticos Costeiros e Locais de maior relevância - Avisos SAR (português/inglês)
C) TRANSMISSÕES VIA SATÉLITE (INMARSAT-C) – ESTAÇÃO TERRENA COSTEIRA, BURUM - HOLANDA				
SERVIÇOS	HORÁRIOS (DIÁRIOS)	SATÉLITE		CONTEÚDOS
AVISOS-RÁDIO NÁUTICOS E AVISOS SAR	0030Z e 1230Z ou conforme a necessidade	Atlântico Leste (AOR-E)		- Avisos SAR (inglês) - Avisos-Rádio Náuticos NAVAREA e Costeiros (inglês), exceto os que já constam nos “Avisos aos Navegantes”
METEOROMARINHA	0730Z e 1930Z ou conforme a necessidade			- Previsões meteorológicas (inglês) - Avisos de mau tempo (inglês)
D) INTERNET				
SERVIÇOS	ENDEREÇOS E LINKS			CONTEÚDOS
AVISOS-RÁDIO NÁUTICOS E AVISOS SAR	https://www.marinha.mil.br/chm/dados-do-segnav-aviso-radio-nautico-tela/avisos-radio-nauticos-e-sar			Avisos-Rádio Náuticos NAVAREA, Costeiros e Locais e Avisos SAR (português)
FOLHETO DE AVISOS AOS NAVEGANTES (2)	https://www.marinha.mil.br/chm/dados-do-segnav/folhetos (escolha o link do folheto de interesse)			- Na Seção II: Avisos-Rádio Náuticos NAVAREA, Costeiros e Locais (português) em vigor há mais de 6 semanas
METEOROMARINHA	https://www.marinha.mil.br/chm/dados-do-smm-meteoromarinha/previsao-24-horas (escolha o link “meteoromarinha” – em português) https://www.marinha.mil.br/chm/dados-do-smm-meteoromarinha/previsao-24-horas (escolha o link “bulletins” – em inglês)			- Previsões meteorológicas (português/inglês) - Avisos de mau tempo (português/inglês)
AVISOS DE MAU TEMPO	https://www.marinha.mil.br/chm/dados-do-smm-avisos-de-mau-tempo/avisos-de-mau-tempo (escolha o link “avisos de mau tempo” – em português) https://www.marinha.mil.br/chm/dados-do-smm-avisos-de-mau-tempo/avisos-de-mau-tempo (escolha o link “severe weather warnings” – em inglês)			- Avisos de mau tempo (português/inglês)
CARTAS METEOROLÓGICAS	https://www.marinha.mil.br/chm/dados-do-smm-cartas-sinoticas/cartas-sinoticas (escolha o link “cartas sinóticas” – em português) https://www.marinha.mil.br/chm/dados-do-smm-cartas-sinoticas/cartas-sinoticas (escolha o link “previsão numérica” - em português) https://www.marinha.mil.br/chm/dados-do-smm-cartas-sinoticas/cartas-sinoticas (escolha o link “synoptic charts” – em inglês) https://www.marinha.mil.br/chm/dados-do-smm-cartas-sinoticas/cartas-sinoticas (escolha o link “numerical predictions” – em inglês)			- Análise da pressão atmosférica à superfície e outros produtos

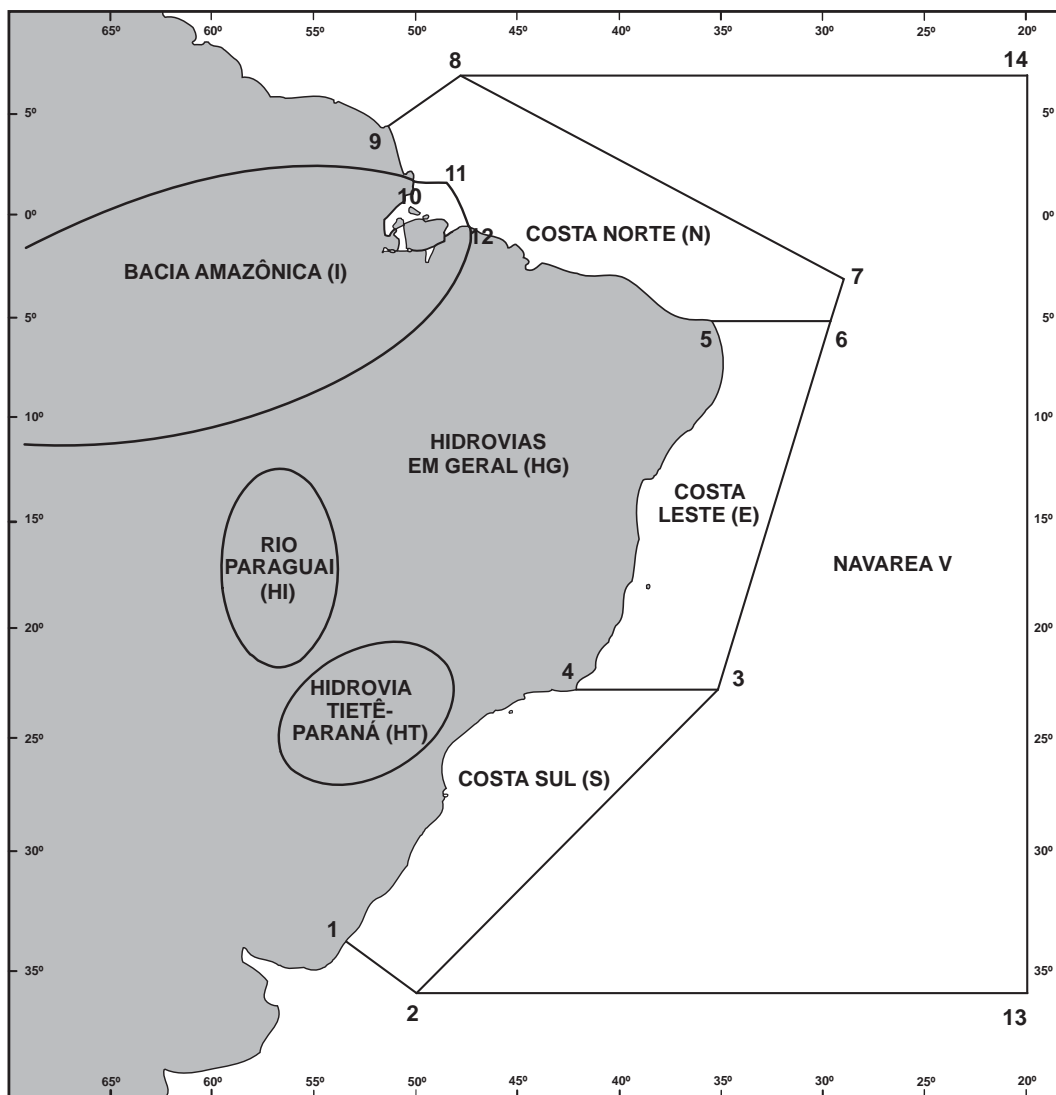
(1) RD: Radiodados (USB-A3/J2D)

RS: Radiofacímile (F3C)

RL: Radiotelefonía (F3E e J3E)

(2) Não são incluídos, na Seção II do folheto, os Avisos-Rádio Náuticos SAR, os relativos a interdição de área de tiro e outros eventos de curta duração.

Figura 1 - Representação esquemática da NAVAREA V, das Regiões Costeiras e das Águas Interiores, para efeito de classificação e identificação dos Avisos-Rádios Náuticos e Avisos aos Navegantes.



a) NAVAREA V: compreende a área marítima delimitada pelos seguintes pontos:

Pontos	LATITUDE	LONGITUDE
1	33° 45' S	053° 22' W
2	35° 50' S	050° 10' W
13	35° 50' S	020° 00' W
14	07° 00' N	020° 00' W
8	07° 00' N	049° 28' W
9	04° 30' N	051° 35' W

b) REGIÕES COSTEIRAS: compreendem as áreas marítimas delimitadas pelas coordenadas geográficas abaixo relacionadas, bem como as baías, enseadas e portos abrangidos:

COSTA SUL (S)

Pontos	LATITUDE	LONGITUDE
1	33° 45' S	053° 22' W
2	35° 50' S	050° 10' W
3	23° 01' S	035° 00' W
4	23° 01' S	042° 00' W

COSTA LESTE (E)

Pontos	LATITUDE	LONGITUDE
3	23° 01' S	035° 00' W
4	23° 01' S	042° 00' W
5	05° 10' S	035° 29' W
6	05° 10' S	029° 33' W

COSTA NORTE (N)

Pontos	LATITUDE	LONGITUDE
5	05° 10' S	035° 29' W
6	05° 10' S	029° 33' W
7	03° 00' S	028° 55' W
8	07° 00' N	049° 28' W
9	04° 30' N	051° 35' W
10	01° 40' N	049° 55' W
11	01° 40' N	048° 35' W
12	00° 37' S	047° 22' W

BACIA AMAZÔNICA (I)

Área estuarina¹ dos rios Amazonas e Pará, até os seguintes pontos:

Pontos	LATITUDE	LONGITUDE
10	01° 40' N	049° 55' W
11	01° 40' N	048° 35' W
12	00° 37' S	047° 22' W

- c) AVISOS DO TIPO NAVAREA: são os compreendidos na área marítima externa aos limites das regiões costeiras.
- d) ÁREA OCEÂNICA: compreende a área marítima externa aos limites das regiões costeiras.
- e) ÁGUAS INTERIORES (rios, lagos e lagoas):

- BACIA AMAZÔNICA (I): compreende o rio Amazonas e seus afluentes, a montante do farolete Santana Leste, nas proximidades da cidade de Santana (AP), bem como o rio Pará e seus afluentes, a montante do alinhamento farol Chapéu Virado - farolete Coroa Grande, nas proximidades de Belém (PA);

- RIO PARAGUAI (HI): compreende o rio Paraguai e seus afluentes;

- HIDROVIA TIETÊ-PARANÁ (HT): compreende os rios Tietê e Paraná, e afluentes;

- HIDROVIAS EM GERAL (HG): compreendem as demais vias navegáveis interiores (rios, lagos e lagoas). Ex: Lagoa dos Patos e Lago Paranoá.

¹ - No rio Amazonas, a jusante do farolete Santana Leste;

- No rio Pará, a jusante do alinhamento farol Chapéu Virado - farolete Coroa Grande.

SEÇÃO II - AVISOS-RÁDIO NÁUTICOS

Apresentam-se, a seguir, alguns dos Avisos-Rádio Náuticos em vigor.

NAVAREA V

Avisos-Rádio de Área em vigor, publicados em Folhetos anteriores:

Nº do Aviso	Nº do Folheto
0071/21	6/21

Avisos-Rádio de Área em vigor há mais de seis semanas, publicados pela primeira vez:

Nenhum.

BACIA AMAZÔNICA

AVISOS-RÁDIO COSTEIROS

Avisos-Rádio Costeiros em vigor, publicados em Folhetos anteriores:

Nº do Aviso	Nº do Folheto
I 0122/21	7/21

Avisos-Rádio Costeiros em vigor há mais de seis semanas, publicados pela primeira vez:

I 0442/21
CANAL DO ESPADARTE
CARTA 302
VELEIRO EDDA ENCALHADO EM 00-27.61S 047-55.82W
CANCELAR COSTEIRO I 0434/21
CANCELAR ESTE AVISO 111730 UTC DEZ 21.

AVISOS-RÁDIO LOCAIS

Avisos-Rádio Locais em vigor, publicados em Folhetos anteriores:

Nº do Aviso	Nº do Folheto
I 7522/21	8/21
I 7528/21	8/21
I 7552/21	8/21
I 7795/21	9/21
I 7875/21	9/21
I 7881/21	9/21
I 7882/21	9/21

Nº do Aviso	Nº do Folheto
I 7883/21	9/21
I 7884/21	9/21
I 7885/21	9/21
I 7886/21	9/21
I 7887/21	9/21
I 7908/21	10/21
I 7919/21	10/21

Nº do Aviso	Nº do Folheto
I 7936/21	10/21
I 8180/21	11/21
I 8225/21	11/21
I 8226/21	11/21
I 8227/21	11/21
I 8298/21	11/21
I 8299/21	11/21

Nº do Aviso	Nº do Folheto
I 8402/21	12/21
I 8429/21	12/21
I 8476/21	12/21
I 8477/21	12/21
I 8478/21	12/21

Avisos-Rádio Locais em vigor há mais de seis semanas, publicados pela primeira vez:

I 8690/21
PORTO DE SANTAREM
CARTA 4381 A
EMBARCAÇÃO EMPURRADOR VELHO GIL NAUFRAGADA EM 02-25.27S 054-42.03W
CANCELAR ESTE AVISO 282355 UTC NOV 21.

I 8660/21
RIO AMAZONAS
CARTA 4023 E 4023A
PROFUNDIDADES MENORES QUE AS REPRESENTADAS NA CARTA
TRECHO COMPREENDIDO ENTRE AS MILHAGENS 300 E 305, CANAL DE NAVEGAÇÃO ENCONTRA-SE PASSANDO PELA ILHA DE SANTA RITA-PA, MARGEM ESQUERDA, PROFUNDIDADE MÉDIA DE 25 METROS
CANCELAR ESTE AVISO 270000 UTC NOV 21.

COSTA NORTE

AVISOS-RÁDIO COSTEIROS

Avisos-Rádio Costeiros em vigor, publicados em Folhetos anteriores:

Nº do Aviso	Nº do Folheto	Nº do Aviso	Nº do Folheto	Nº do Aviso	Nº do Folheto
N 0098/21	6/21	N 0315/21	11/21	N 0332/21	12/21

Avisos-Rádio Costeiros em vigor há mais de seis semanas, publicados pela primeira vez:

Nenhum.

AVISOS-RÁDIO LOCAIS

Avisos-Rádio Locais em vigor, publicados em Folhetos anteriores:

Nº do Aviso	Nº do Folheto	Nº do Aviso	Nº do Folheto
N 9235/20	20/20	N 7860/21	9/21

Avisos-Rádio Locais em vigor há mais de seis semanas, publicados pela primeira vez:

Nenhum.

COSTA LESTE

AVISOS-RÁDIO COSTEIROS

Avisos-Rádio Costeiros em vigor, publicados em Folhetos anteriores:

Nº do Aviso	Nº do Folheto
E 0361/21	12/21

Avisos-Rádio Costeiros em vigor há mais de seis semanas, publicados pela primeira vez:

Nenhum.

AVISOS-RÁDIO LOCAIS

Avisos-Rádio Locais em vigor, publicados em Folhetos anteriores

Nº do Aviso	Nº do Folheto	Nº do Aviso	Nº do Folheto	Nº do Aviso	Nº do Folheto	Nº do Aviso	Nº do Folheto
E 7198/21	6/21	E 8116/21	11/21	E 8155/21	11/21	E 8496/21	12/21
E 7503/21	8/21	E 8117/21	11/21	E 8248/21	11/21	E 8603/21	13/21
E 7570/21	8/21	E 8153/21	11/21	E 8361/21	12/21	E 8616/21	13/21
E 8067/21	10/21	E 8154/21	11/21	E 8463/21	12/21		

Avisos-Rádio Locais em vigor há mais de seis semanas, publicados pela primeira vez:

E 8735/21
PROXIMIDADE DO FAROL SANTA ISABEL
CARTA 1001
ESTABELECIMENTO PROVISÓRIO DE AUXÍLIOS A NAVEGAÇÃO NA
DEMARCAÇÃO DE DUTOS SUBMARINOS:
-ESTABELECIMENTO DE BOIA CEGA (BC) SINAL ESPECIAL:COORDENADA GEOGRAFICA: 10-50.04S 036-55.41W (DATUM
WGS-84).
-ESTABELECIMENTO DE BALIZA (BZ) SINAL ESPECIAL:COORDENADA GEOGRAFICA:10-49.67S 036-55.85W (DATUM
WGS-84).
CANCELAR LOCAL E 7599/21
CANCELAR ESTE AVISO 051920 UTC DEZ 21.

E 8617/21
NORDESTE DO RIO PARAGUACU
CARTA 1107
BOIA DE LUZ NR 1 NRORD 1708 12-48.70S 038-44.28W FORA DE POSIÇÃO EM 12-48.85S 038-43.97W
CANCELAR ESTE AVISO 231245 UTC NOV 21.

COSTA SUL

AVISOS-RÁDIO COSTEIROS

Avisos-Rádio Costeiros em vigor, publicados em Folhetos anteriores:

Nº do Aviso	Nº do Folheto	Nº do Aviso	Nº do Folheto	Nº do Aviso	Nº do Folheto	Nº do Aviso	Nº do Folheto
S 0244/21	10/21	S 0245/21	10/21	S 0341/21	12/21	S 0410/21	13/21

Avisos-Rádio Costeiros em vigor há mais de seis semanas, publicados pela primeira vez:

S 0421/21
SUDESTE DE CABO SÃO TOMÉ
CARTA 1550
BOIA DE AMARRAÇÃO ESTABELECIDA EM 22-14.32S 040-18.98W
CANCELAR ESTE AVISO 300000 UTC NOV 21.

AVISOS-RÁDIO LOCAIS

Avisos-Rádio Locais em vigor, publicados em Folhetos anteriores:

Nº do Aviso	Nº do Folheto	Nº do Aviso	Nº do Folheto	Nº do Aviso	Nº do Folheto	Nº do Aviso	Nº do Folheto
S 9915/20	1/21	S 7677/21	8/21	S 8040/21	10/21	S 8177/21	11/21
S 7188/21	6/21	S 7678/21	8/21	S 8056/21	10/21	S 8178/21	11/21
S 7223/21	6/21	S 7679/21	8/21	S 8057/21	10/21	S 8215/21	11/21
S 7239/21	6/21	S 7680/21	8/21	S 8058/21	10/21	S 8224/21	11/21
S 7272/21	6/21	S 7701/21	8/21	S 8060/21	10/21	S 8275/21	11/21
S 7289/21	6/21	S 7711/21	8/21	S 8061/21	10/21	S 8294/21	11/21
S 7290/21	6/21	S 7713/21	8/21	S 8062/21	10/21	S 8295/21	11/21
S 7291/21	6/21	S 7721/21	8/21	S 8063/21	10/21	S 8296/21	11/21
S 7348/21	7/21	S 7725/21	8/21	S 8064/21	10/21	S 8297/21	11/21
S 7361/21	7/21	S 7745/21	8/21	S 8065/21	10/21	S 8302/21	11/21
S 7474/21	7/21	S 7823/21	9/21	S 8066/21	10/21	S 8330/21	11/21
S 7485/21	7/21	S 7835/21	9/21	S 8077/21	10/21	S 8333/21	12/21
S 7494/21	7/21	S 7843/21	9/21	S 8078/21	10/21	S 8403/21	12/21
S 7495/21	7/21	S 7847/21	9/21	S 8104/21	10/21	S 8412/21	12/21
S 7621/21	8/21	S 7895/21	9/21	S 8105/21	10/21	S 8435/21	12/21
S 7635/21	8/21	S 7905/21	10/21	S 8106/21	10/21	S 8436/21	12/21
S 7648/21	8/21	S 7906/21	10/21	S 8156/21	11/21	S 8437/21	12/21
S 7671/21	8/21	S 7907/21	10/21	S 8159/21	11/21	S 8551/21	13/21
S 7675/21	8/21	S 7912/21	10/21	S 8175/21	11/21		
S 7676/21	8/21	S 7974/21	10/21	S 8176/21	11/21		

Avisos-Rádio Locais em vigor há mais de seis semanas, publicados pela primeira vez:

S 8801/21
PORTO DO RIO DE JANEIRO
CARTA 1512
PROFUNDIDADES MENORES QUE AS REPRESENTADAS NA CARTA
9.6 METROS EM 22-53.56S 043-10.99W
CANCELAR ESTE AVISO 130000 UTC DEZ 21.

S 8794/21
PORTO DE PARANAGUA
CARTA 1822
ESTABELECIMENTO PERMANENTE BA TECON OESTE BOIA ARTICULADA CARDINAL OESTE - R (9) B. 15S
EM 25-29.89S 048-29.78W
CANCELAR ESTE AVISO 120945 UTC DEZ 21.

S 8793/21
PORTO DE PARANAGUA
CARTA 1822
BOIA DE LUZ SURDINHO NRORD 3649 25-29.86S 048-29.64W SUBSTITUIDA POR 25-29.85S 048-29.59W E ALTERADA PARA
BOIA ARTICULADA CARDINAL SUL DO SURDINHO
CANCELAR ESTE AVISO 120945 UTC DEZ 21.

S 8792/21
PORTO DE PARANAGUA
CARTA 1822
BOIA DE LUZ TECON SUL NRORD 3650 25-29.89S 048-29.70W SUBSTITUIDA POR 25-29.89S 048-29.68W E ALTERADA PARA
BOIA ARTICULADA TECON SUL
CANCELAR ESTE AVISO 120945 UTC DEZ 21.

S 8791/21
PORTO DE PARANAGUA
CARTA 1822
BOIA DE LUZ TECON NORTE NRORD 3651 25-29.95S 048-29.52W SUBSTITUIDA POR 25-29.94S 048-29.52W E ALTERADA PARA
BOIA ARTICULADA TECON NORTE
CANCELAR ESTE AVISO 120945 UTC DEZ 21.

S 8786/21
PROXIMIDADES DE ILHA GRANDE
CARTA 1624
FAROLETE PAU A PINO NRORD 2720 23-05.92S 044-07.12W APAGADO
CANCELAR ESTE AVISO 111935 UTC DEZ 21.

S 8765/21
PROXIMIDADES DA ILHA DE SAO FRANCISCO
CARTA 1804
PROFUNDIDADES MENORES QUE AS REPRESENTADAS NA CARTA
8.4 METROS EM 26-14.28S 048-38.39W
SUBSTITUIR 11.6 METROS POR 11.2 METROS EM 26-11.16S 048-29.44W
SUBSTITUIR 11.5 METROS POR 8.3 METROS EM 26-14.27S 048-38.34W
SUBSTITUIR 11.7 METROS POR 9.9 METROS EM 26-14.18S 048-38.30W
SUBSTITUIR 12.8 METROS POR 10.4 METROS EM 26-14.24S 048-38.18W
SUBSTITUIR 10.8 METROS POR 10.4 METROS EM 26-14.15S 048-38.24W
SUBSTITUIR 11.4 METROS POR 7.4 METROS EM 26-14.28S 048-38.73W
SUBSTITUIR 6.6 METROS POR 5.2 METROS EM 26-13.22S 048-38.55W
SUBSTITUIR 7.6 METROS POR 6.3 METROS EM 26-13.10S 048-38.68W
CANCELAR ESTE AVISO 080000 UTC DEZ 21.

S 8737/21
PONTA DE JURUBAIBA
CARTA 1636
ESTABELECIMENTO DE UMA BOIA CEGA EM CARATER
PROVISORIO
EM 23-04.37S 044-21.83W
BOIA PRETA COM FAIXA HORIZONTAL ENCARNADA, MARCA DE TOPE, 2 ESFERAS PRETAS SOBREPOSTAS
CANCELAR ESTE AVISO 052315 UTC DEZ 21.

S 8734/21
BAIA DE GUANABARA
CARTA 1515
BALIZA ILHA DE SANTA CRUZ (POSTERIOR) NRORD RJ-110 22-51.57S 043-07.32W DESTRUIDA
CANCELAR LOCAL S 10063/20
CANCELAR ESTE AVISO 051600 UTC DEZ 21.

S 8692/21
BAIA DE GUANABARA
CARTA 1515
BOIA DE LUZ OLEODUTO MANGUINHOS NR 2 NRORD 2652 22-53.17S 043-11.78W APAGADA
CANCELAR ESTE AVISO 290110 UTC NOV 21.

S 8686/21
PONTA DO CAMORIM
CARTA 1636
PROFUNDIDADES MENORES QUE AS REPRESENTADAS NA CARTA
2.8 EM METROS EM 23-00.20S 044-15.14W
3.7 EM METROS EM 23-00.05S 044-15.06W
CANCELAR ESTE AVISO 282010 UTC NOV 21.

S 8644/21
BAIA DE GUANABARA
CARTA 1512
BALIZA MARUI NRORD RJ-130 22-51.27S 043-06.22W DESTRUIDA
CANCELAR ESTE AVISO 241840 UTC NOV 21.

S 8602/21
PROXIMIDADES DA ILHA DA MADEIRA
CARTA 1623
ESTABELECIMENTO PROVISORIO DE SINAIS NAUTICOS
BOIA CEGA BSIM 01
AMARELA COM MARCA DE TOPE EM X
EM 22-56.01S 043-51.39W
BOIA CEGA BSIM 02
AMARELA COM MARCA DE TOPE EM X
EM 22-56.07S 043-51.35W
BOIA CEGA BSIM 03
AMARELA COM MARCA DE TOPE EM X
EM 22-56.07S 043-51.51W
CANCELAR LOCAL S 9931/20
CANCELAR ESTE AVISO 212000 UTC NOV 21

AVISOS-RÁDIO LOCAIS

Avisos-Rádio Locais em vigor, publicados em Folhetos anteriores:

Nº do Aviso	Nº do Folheto
HG 7553/21	8/21
HG 7554/21	8/21
HG 7555/21	8/21
HG 7695/21	8/21
HG 7696/21	8/21
HG 7697/21	8/21
HG 7716/21	8/21
HG 7717/21	8/21
HG 7848/21	9/21
HG 7849/21	9/21
HG 7978/21	10/21
HG 7979/21	10/21
HG 7980/21	10/21
HG 7981/21	10/21

Nº do Aviso	Nº do Folheto
HG 7982/21	10/21
HG 7983/21	10/21
HG 7984/21	10/21
HG 7985/21	10/21
HG 7986/21	10/21
HG 7987/21	10/21
HG 7988/21	10/21
HG 7989/21	10/21
HG 7990/21	10/21
HG 7991/21	10/21
HG 7992/21	10/21
HG 7993/21	10/21
HG 7994/21	10/21
HG 7995/21	10/21

Nº do Aviso	Nº do Folheto
HG 7996/21	10/21
HG 7997/21	10/21
HG 7998/21	10/21
HG 7999/21	10/21
HG 8000/21	10/21
HG 8001/21	10/21
HG 8002/21	10/21
HG 8003/21	10/21
HG 8004/21	10/21
HG 8005/21	10/21
HG 8006/21	10/21
HG 8007/21	10/21
HG 8008/21	10/21
HG 8024/21	10/21

Nº do Aviso	Nº do Folheto
HG 8025/21	10/21
HG 8027/21	10/21
HG 8028/21	10/21
HG 8029/21	10/21
HG 8030/21	10/21
HG 8031/21	10/21
HG 8094/21	10/21
HG 8095/21	10/21
HG 8174/21	11/21
HG 8498/21	12/21
HG 8588/21	13/21

Avisos-Rádio Locais em vigor há mais de seis semanas, publicados pela primeira vez:

Nenhum.

SEÇÃO III - CORREÇÕES ÀS CARTAS NÁUTICAS

CARTAS AFETADAS PELOS AVISOS 101 A 107 PUBLICADOS NESTE FOLHETO

Nº da Carta	Nº do Aviso
302	N 104(P)
1405	E 103
1406	E 103
1804	S 107(T)
1820	S 102(P)
1821	S 102(P)

Nº da Carta	Nº do Aviso
4029	I 105(P)
4030	I 101(P) - I 105(P)
21010 (INT 4071)	N 104(P)
21400 (INT 4197)	N 104(P)
23200 (INT 2125)	S 102(P)
-	-

Apresentam-se, a seguir, os Avisos Temporários (T) e Preliminares (P) em vigor, publicados anteriormente, e os Avisos Permanentes da quinzena deste Folheto.

ÁREA OCEÂNICA

AVISOS TEMPORÁRIOS (T) e PRELIMINARES (P) em vigor, publicados em Folhetos anteriores:

Carta	Aviso
25121 (INT 9125)	8(P)/18

AVISOS TEMPORÁRIOS (T), PRELIMINARES (P) e PERMANENTES da quinzena:

Nenhum.

BACIA AMAZÔNICA

AVISOS TEMPORÁRIOS (T) em vigor, publicados em Folhetos anteriores:

Carta	Avisos
231	I 102(T)/16
303	I 102(T)/16

Carta	Avisos
4150	I 124(T)/20 (29-07-2023)
21400 (INT 4197)	I 102(T)/16

AVISOS PRELIMINARES (P) em vigor, publicados em Folhetos anteriores:

Carta	Avisos
1	I 173(P)/19 - I 174(P)/19
10 (INT 407)	I 32(P)/19 - I 173(P)/19 - I 175(P)/19
202	I 174(P)/19 - I 175(P)/19
203	*I 64(P)/14 - I 42(P)/18 - I 173(P)/19 - I 174(P)/19 - I 29(P)/21
204	*I 38(P)/13 - *I 64(P)/14 - I 230(P)/14 - *I 108(P)/17 - I 160(P)/17 - I 42(P)/18 - I 154(P)/19 - I 174(P)/19 - I 29(P)/21
206	I 230(P)/14 - I 160(P)/17 - I 154(P)/19 - I 174(P)/19 - I 85(P)/21
221	I 174(P)/19 - I 175(P)/19 - I 237(P)/19 - I 241(P)/19 - I 95(P)/21
231	I 44(P)/01 - I 51(P)/17
241	I 174(P)/19 - I 29(P)/21
242	I 68(P)/14 - *I 242(P)/14 - *I 124(P)/16 - *I 108(P)/17 - *I 120(P)/17 - I 150(P)/17 - I 160(P)/17 - I 154(P)/19 - I 174(P)/19 - I 29(P)/21 - I 30(P)/21 - I 60(P)/21
243	I 68(P)/14
244	I 121(P)/18 - I 132(P)/18
302	I 143(P)/17 - I 4(P)/19 - I 32(P)/19 - I 56(P)/19
303	I 51(P)/17 - I 143(P)/17 - I 4(P)/19 - I 32(P)/19 - I 41(P)/19
304	I 28(P)/16 - I 162(P)/16 - I 161(P)/17 - I 9(P)/18 - I 25(P)/18 - I 184(P)/18 - I 131(P)/20 - I 24(P)/21 - I 99(P)/21
305	I 131(P)/20
306	I 157(P)/18
320	I 4(P)/19 - I 99(P)/21
321	I 184(P)/18
4022	I 80(P)/21
4023	I 19(P)/20
4023A	I 19(P)/20
4024	I 19(P)/20
4028	I 65(P)/20
4032	I 209(P)/19 - I 119(P)/20 - I 126(P)/20
4032A	I 119(P)/20 - I 126(P)/20
4101 A	*I 232(P)/14 - I 93(P)/17 - *I 108(P)/17 - *I 121(P)/17 - I 150(P)/17 - I 160(P)/17 - I 174(P)/19 - I 29(P)/21 - I 30(P)/21 - I 60(P)/21
4101 B	*I 63(P)/14 - *I 233(P)/14
4102 A	*I 166(P)/13 - I 73(P)/17 - I 14(P)/18 - I 128(P)/18 - I 99(P)/19
4102 B	*I 97(P)/13 - *I 6(P)/16 - I 73(P)/17 - I 100(P)/19 - I 218(P)/19
4103 A	*I 1(P)/14 - *I 7(P)/16 - I 121(P)/18
4103 B	*I 1(P)/14 - *I 223(P)/14 - *I 1(P)/17 - I 80(P)/21
4150	*I 134(P)/09 - I 101(P)/11 - *I 19(P)/12 - I 80(P)/13 - *I 157(P)/13 - *I 158(P)/13 - *I 159(P)/13 - *I 160(P)/13 - *I 161(P)/13 - *I 167(P)/13 - *I 168(P)/13 - *I 169(P)/13 - *I 170(P)/13 - *I 171(P)/13 - *I 30(P)/14 - *I 31(P)/14 - *I 32(P)/14 - *I 21(P)/15 - *I 86(P)/15 - *I 87(P)/15 - *I 88(P)/15 - *I 89(P)/15 - I 112(P)/15 - *I 172(P)/15 - *I 173(P)/15 - *I 174(P)/15 - *I 175(P)/15 - *I 176(P)/15 - *I 177(P)/15 - *I 178(P)/15 - *I 204(P)/15 - *I 14(P)/16 - *I 15(P)/16 - *I 16(P)/16 - *I 17(P)/16 - *I 21(P)/16 - *I 22(P)/16 - *I 23(P)/16 - *I 24(P)/16 - *I 25(P)/16 - *I 26(P)/16 - I 119(P)/20 - I 126(P)/20 - I 86(P)/21

Carta	Avisos
4203	I 39(P)/20
4211	I 7(P)/20
4212	I 39(P)/20
4213	I 39(P)/20
4214	I 39(P)/20
4215	I 39(P)/20
4216	I 39(P)/20
4217	I 39(P)/20
4343 B	I 121(P)/18
4361 A	*I 168(P)/14 - I 128(P)/18 - I 99(P)/19
4362	I 17(P)/19 - I 18(P)/19
4363	I 19(P)/19 - I 20(P)/19
4364	I 21(P)/19 - I 22(P)/19
4365	I 23(P)/19 - I 24(P)/19
4381 A	I 29(P)/16 - *I 2(P)/17 - I 77(P)/21 - I 80(P)/21
4381 B	I 29(P)/16 - I 121(P)/18 - I 77(P)/21
4382 B	*I 62(P)/16 - I 60(P)/17 - *I 88(P)/17 - I 114(P)/19
4383	I 114(P)/19
4411	I 2(P)/18
4413	I 2(P)/18
4418	*I 170(P)/15
4711	I 71(P)/21
4734	I 108(P)/20
4738	I 112(P)/20 - I 117(P)/20 - I 75(P)/21
4740	I 112(P)/20
4741	I 112(P)/20
4742	I 112(P)/20
4743	I 112(P)/20
4744	I 112(P)/20
4745	I 112(P)/20
4746	I 112(P)/20
4748	I 112(P)/20
4749	I 117(P)/20
4750	I 112(P)/20 - I 117(P)/20
4752	I 112(P)/20
4753	I 112(P)/20
21010 (INT 4071)	I 4(P)/19 - I 32(P)/19 - I 56(P)/19 - I 173(P)/19 - I 174(P)/19 - I 175(P)/19
21200 (INT 4195)	I 95(P)/21
21300 (INT 4196)	*I 64(P)/14 - I 51(P)/17 - I 173(P)/19 - I 174(P)/19 - I 175(P)/19 - I 241(P)/19 - I 118(P)/20 - I 29(P)/21 - I 95(P)/21
21400 (INT 4197)	I 51(P)/17 - I 4(P)/19 - I 32(P)/19 - I 41(P)/19 - I 56(P)/19

* Avisos que possuem reprodução de trecho (bacalhau).

AVISOS TEMPORÁRIOS (T), PRELIMINARES(P) e PERMANENTES da quinzena:

I 101(P)/21 BRASIL - BACIA AMAZÔNICA

Proximidades da Ilha da Trindade (Cumarú) - Obstrução e Linha de perigo

Referência: Carta 12000 – Símbolos, Abreviaturas e Termos usados nas Cartas Náuticas, 4ª ed., 2014, pág. 38 K (40) e 36 K (1).

Carta 4030 Datum: WGS-84.

Inserir 03°21,32'S 58°36,68'W
03°21,20'S 58°36,06'W
03°21,34'S 58°36,10'W
03°21,43'S 58°36,51'W

Inserir (linha de perigo) interligando as posições: 03°23,02'S 58°39,90'W
03°21,39'S 58°37,39'W
03°20,86'S 58°35,42'W
03°21,72'S 58°36,41'W
03°22,61'S 58°37,00'W
03°23,28'S 58°38,77'W

I 105(P)/21 BRASIL - BACIA AMAZÔNICA

Rio Amazonas - Linha de perigo

Referência: Carta 12000 – Símbolos, Abreviaturas e Termos usados nas Cartas Náuticas, 4ª ed., 2014, pág. 36 K (1).

Carta 4029 Datum: WGS-84.

Linha de perigo, menor profundidade 0,0m.

Inserir (linha de perigo), interligando as posições: 03°10,46'S 58°30,70'W
03°09,66'S 58°28,70'W
03°13,55'S 58°32,54'W
03°11,98'S 58°31,26'W

Carta 4030 Datum: WGS-84.

Linha de perigo, menor profundidade 0,0m.

Inserir (linha de perigo), interligando as posições: 03°13,55'S 58°32,54'W
03°11,98'S 58°31,26'W
03°10,70'S 58°30,80'W
03°11,79'S 58°30,80'W

AVISOS TEMPORÁRIOS (T) em vigor, publicados em Folhetos anteriores:

Nenhum.

AVISOS PRELIMINARES (P) em vigor, publicados em Folhetos anteriores:

Carta	Avisos
1	N 179(P)/19
10 (INT 407)	N 62(P)/18 - N 64(P)/18 - N 76(P)/18 - N 160(P)/18 N 179(P)/19 - N 78(P)/21
110	N 179(P)/19
302	N 160(P)/18
410	N 151(P)/16 - N 62(P)/18 - N 89(P)/18 - N 107(P)/19
411	N 62(P)/18 - N 107(P)/19 - N 123(P)/20
412	N 62(P)/18 - N 89(P)/18 - N 123(P)/20
413	N 62(P)/18 - N 89(P)/18 - N 123(P)/20
414	N 154(P)/10 - N 62(P)/20
701	N 142(P)/14 - N 173(P)/18 - N 75(P)/19 - N 21(P)/20 N 28(P)/20
703	N 94(P)/04
710	N 173(P)/18 - N 75(P)/19 - N 21(P)/20 - N 28(P)/20

Carta	Avisos
720	N 94(P)/04
19001 (INT 20)	N 160(P)/18
19002 (INT 22)	N 160(P)/18
21010 (INT 4071)	N 79(P)/17 - N 64(P)/18 - N 160(P)/18 - N 179(P)/19 N 22(P)/20 - N 25(P)/20 - N 78(P)/21
21020 (INT 2003)	N 62(P)/18 - N 64(P)/18 - N 76(P)/18 - N 102(P)/18 N 160(P)/18 - N 27(P)/21 - N 78(P)/21
21100 (INT 4194)	N 179(P)/19 - N 22(P)/20 - N 25(P)/20
21200 (INT 4195)	N 79(P)/17 - N 25(P)/20
21400 (INT 4197)	N 160(P)/18 - N 78(P)/21
21500 (INT 2108)	N 64(P)/18 - N 76(P)/18 - N 102(P)/18 - N 24(P)/20
21600 (INT 2109)	N 151(P)/16 - N 62(P)/18 - N 76(P)/18 - N 27(P)/21
21800 (INT 2111)	N 173(P)/18
21900 (INT 2112)	N 174(P)/18 - N 23(P)/20

AVISOS TEMPORÁRIOS (T), PRELIMINARES (P) e PERMANENTES da quinzena:**N 104(P)/21 BRASIL - COSTA NORTE**

Proximidades de Canal do Espadarte - Casco soçobrado

Referência: Carta 12000 – Símbolos, Abreviaturas e Termos usados nas Cartas Náuticas, 4ª ed., 2014, pág. 38 K (28).

Carta 302 Datum: WGS-84.Inserir  00°27,61'S 47°55,82'W**Carta 21010 (INT 4071)** Datum: WGS-84.Inserir  00°27,6'S 47°55,8'W**Carta 21400 (INT 4197)** Datum: WGS-84.Inserir  00°27,61'S 47°55,82'W

COSTA LESTE

AVISOS TEMPORÁRIOS (T) em vigor, publicados em Folhetos anteriores:

Carta	Avisos
1101	E 9(T)/19
1102	E 9(T)/19

Carta	Avisos
1103	E 128(T)/10
1110	E 9(T)/19

AVISOS PRELIMINARES (P) em vigor, publicados em Folhetos anteriores:

Carta	Avisos
830	E 31(P)/18
901	E 149(P)/19
902	E 126(P)/08
920	E 149(P)/19
930	E 127(P)/08 - E 156(P)/16
1001	E 145(P)/17 - E 100(P)/21
1101	E 88(P)/11 - E 39(P)/12 - E 178(P)/17 - E 104(P)/18 E 204(P)/19 - E 223(P)/19 - E 12(P)/20 E 41(P)/20 - E 57(P)/20 - E 100(P)/21
1102	E 204(P)/19 - E 12(P)/20 - E 57(P)/20
1106	E 56(P)/10
1107	E 225(P)/14
1110	E 56(P)/10 - E 225(P)/14 - E 178(P)/17 - E 104(P)/18 E 204(P)/19 - E 223(P)/19 - E 41(P)/20
1170	E 225(P)/14
1171	E 225(P)/14
1201	E 120(P)/20
1210	E 120(P)/20
1310	E 97(P)/05 - E 76(P)/19
1311	E 97(P)/05 - E 105(P)/07
1312	E 116(P)/13 - E 76(P)/19
1401	E 11(P)/17
1402	E 71(P)/17 - E 150(P)/19 - E 62(P)/21 - E 87(P)/21

Carta	Avisos
1403	E 127(P)/17 - E 75(P)/20
1405	E 78(P)/18 - E 79(P)/19 - E 75(P)/20
1406	E 79(P)/19 - E 30(P)/20 - E 75(P)/20 - E 69(P)/21
1410	E 14(P)/21 - E 87(P)/21
1420	E 71(P)/17 - E 150(P)/19 - E 62(P)/21
1503	E 134(P)/15
1505	E 134(P)/15
1550	E 161(P)/09 - E 127(P)/17 - E 75(P)/20
21040 (INT 2005)	E 156(P)/16 - E 31(P)/20
21050 (INT 2006)	E 31(P)/20
21060 (INT 2007)	E 127(P)/17
21070 (INT 2008)	E 127(P)/17
22200 (INT 2115)	E 156(P)/16
22300 (INT 2116)	E 100(P)/21
22400 (INT 2117)	E 31(P)/20
22500 (INT 2118)	E 223(P)/19
22600 (INT 2119)	E 80(P)/19
22700 (INT 2120)	E 76(P)/19
22800 (INT 2121)	E 62(P)/21
22900 (INT 2122)	E 127(P)/17 - E 75(P)/20




AVISOS TEMPORÁRIOS (T), PRELIMINARES (P) e PERMANENTES da quinzena:

E 103/21 ATLÂNTICO SUL - BRASIL - COSTA LESTE




Proximidades do Porto de Açu - VTS e local de embarque/desembarque do prático

Referência: Carta 12000 – Símbolos, Abreviaturas e Termos usados nas Cartas Náuticas, 4ª ed., 2014, pág. 47 M (40.1) e 71 T (1.1).

Carta 1405 Datum: WGS-84 (Última correção: 90/21).

Reposicionar		de:	21°50,700'S 40°54,500'W
		para:	21°50,500'S 40°54,500'W
Retirar	 Terminal T2		21°49,370'S 40°55,520'W
Inserir	 Terminal T2		21°50,700'S 40°54,500'W

Carta 1406 Datum: WGS-84 (Última correção: 90/21).

Reposicionar		de:	21°50,70'S 40°54,50'W
		para:	21°50,50'S 40°54,50'W
Retirar	 Terminal T2		21°49,37'S 40°55,52'W
Inserir	 Terminal T2		21°50,70'S 40°54,50'W

COSTA SUL

AVISOS TEMPORÁRIOS (T) em vigor, publicados em Folhetos anteriores:

Carta	Avisos
30 (INT 201)	S 150(T)/05
1511	S 38(T)/08 - S 144(T)/15 - S 156(T)/15 S 180(T)/15
1512	S 38(T)/08 - S 144(T)/15 - S 180(T)/15
1514	S 144(T)/15
1515	S 144(T)/15 - S 180(T)/15
1607	S 32(T)/16
1620	S 140(T)/16
1621	S 161(T)/15
1631	S 32(T)/16
1633	S 163(T)/15
1901	S 157(T)/15

Carta	Avisos
1908	S 155(T)/15
1910	S 155(T)/15
2110	S 177(T)/17
21070 (INT 2008)	S 142(T)/08 - S 19(T)/16
21080 (INT 2009)	S 177(T)/17
23000 (INT 2123)	S 142(T)/08
23100 (INT 2124)	S 19(T)/16 - S 32(T)/16 - S 140(T)/16
23200 (INT 2125)	S 139(T)/16
23500 (INT 2128)	S 179(T)/15
23600 (INT 2129)	S 177(T)/17

AVISOS PRELIMINARES (P) em vigor, publicados em Folhetos anteriores:

Carta	Avisos
1	S 8(P)/12
30 (INT 201)	S 8(P)/12 - S 86(P)/20
1501	S 56(P)/07 - S 234(P)/08 - S 198(P)/15 - S 6(P)/17 S 141(P)/17 - S 96(P)/18 - S 166(P)/18 - S 46(P)/19 S 81(P)/19 - S 15(P)/21 - S 74(P)/21
1506	S 141(P)/17 - S 96(P)/18 - S 13(P)/19 - S 46(P)/19 S 81(P)/19 - S 15(P)/21 - S 74(P)/21
1511	S 234(P)/08 - S 226(P)/14 - S 64(P)/15 - S 198(P)/15 S 141(P)/17 - S 44(P)/18 - S 166(P)/18 - S 81(P)/19 S 54(P)/20 - S 97(P)/20 - S 15(P)/21 - S 74(P)/21 S 96(P)/21
1512	S 56(P)/07 - S 226(P)/14 - S 64(P)/15 - S 198(P)/15 S 6(P)/17 - S 141(P)/17 - S 44(P)/18 - S 123(P)/18 S 169(P)/19 - S 54(P)/20 - S 97(P)/20 - S 74(P)/21 S 96(P)/21
1515	S 226(P)/14 - S 64(P)/15 - S 198(P)/15 - S 141(P)/17 S 44(P)/18 - S 74(P)/21 - S 96(P)/21
1517	S 6(P)/17
1607	S 80(P)/17 - S 68(P)/18 - S 35(P)/19 S 134(P)/20 - S 8(P)/21
1620	S 80(P)/17 - S 129(P)/17 - S 96(P)/18 - S 46(P)/19 S 224(P)/19 - S 134(P)/20 - S 8(P)/21
1621	S 71(P)/10 - S 36(P)/12 - S 170(P)/19 - S 134(P)/20
1622	S 114(P)/13 - S 80(P)/17 - S 35(P)/19 - S 8(P)/21
1623	S 35(P)/19 - S 8(P)/21 - S 91(P)/21
1624	S 134(P)/20
1631	S 170(P)/19
1632	S 68(P)/18 - S 170(P)/19
1636	S 78(P)/10 - S 68(P)/18 - S 170(P)/19 - S 200(P)/19
1637	S 68(P)/18
1640	S 86(P)/20 - S 83(P)/21
1711	S 64(P)/16 - S 153(P)/19 - S 189(P)/19 S 190(P)/19 - S 101(P)/20
1712	S 29(P)/19 - S 153(P)/19 - S 163(P)/19 - S 14(P)/20 S 74(P)/20 - S 78(P)/20
1713	S 189(P)/19 - S 14(P)/20 - S 2(P)/21

Carta	Avisos
1804	S 6(P)/18 - S 4(P)/20 - S 70(P)/20 - S 88(P)/20 S 4(P)/21 - S 48(P)/21
1820	S 132(P)/17 - S 21(P)/18 - S 111(P)/19 - S 121(P)/20
1821	S 21(P)/18 - S 121(P)/20
1822	S 54(P)/06 - S 78(P)/14 - S 7(P)/18
1830	S 6(P)/18 - S 70(P)/20
1841	S 37(P)/19 - S 206(P)/19 - S 52(P)/20 - S 53(P)/20 S 64(P)/20
1901	S 48(P)/17 - S 26(P)/18
1902	S 86(P)/06 - S 239(P)/19 - S 53(P)/21
1908	S 53(P)/18 - S 70(P)/21
1910	S 26(P)/18
2010	S 68(P)/21
2101	S 50(P)/12 - S 155(P)/18 - S 48(P)/19 - S 230(P)/19 S 93(P)/20
2102	S 22(P)/21
2103	S 22(P)/21
2104	S 22(P)/21
2110	S 155(P)/18 - S 48(P)/19 - S 230(P)/19 - S 73(P)/20 S 93(P)/20
2112	S 50(P)/12 - S 230(P)/19
21070 (INT 2008)	S 8(P)/12 - S 31(P)/16 - S 129(P)/17 - S 96(P)/18 S 97(P)/18 - S 91(P)/19 - S 111(P)/19 - S 86(P)/20 S 83(P)/21
23000 (INT 2123)	S 78(P)/12 (09-12-26) - S 96(P)/18
23100 (INT 2124)	S 80(P)/17 - S 129(P)/17 - S 96(P)/18 - S 86(P)/20 S 83(P)/21
23200 (INT 2125)	S 97(P)/18 - S 38(P)/19 - S 91(P)/19 - S 172(P)/19 S 83(P)/21
23300 (INT 2126)	S 132(P)/17 - S 85(P)/19 - S 111(P)/19 - S 206(P)/19
23400 (INT 2127)	S 68(P)/21
23500 (INT 2128)	S 230(P)/19
23600 (INT 2129)	S 230(P)/19 - S 73(P)/20

AVISOS TEMPORÁRIOS (T), PRELIMINARES (P) e PERMANENTES da quinzena:

S 102(P)/21 ATLÂNTICO SUL - BRASIL - COSTA SUL

Canal da Galheta - Profundidade e isóbata

Referência: Carta 12000 – Símbolos, Abreviaturas e Termos usados nas Cartas Náuticas, 4ª ed., 2014, pág. 31 I (10) e 33 I (30).

Carta 1820 Datum: WGS-84.

Retirar 11_g 25°37,23'S 48°16,89'W

Inserir (9_s) 25°37,24'S 48°16,69'W

Carta 1821 Datum: WGS-84.

Inserir (9_s) 25°37,238'S 48°16,693'W

Carta 23200 (INT 2125) Datum: WGS-84.

Substituir 11_g por (9_s) 25°37,24'S 48°16,69'W

S 106(P)/21 ATLÂNTICO SUL - BRASIL - COSTA SUL

Cancelamento de aviso

Cancelar o Aviso Preliminar S 81(P)/21 e este Aviso (P).

S 107(T)/21 ATLÂNTICO SUL - BRASIL - COSTA SUL

Porto de São Francisco do Sul - Balizamento

Referência: Carta 12000 – Símbolos, Abreviaturas e Termos usados nas Cartas Náuticas, 4ª ed., 2014, pág. 67 Q (130.1).

Válido até: 18-12-2021.

Carta 1804 Datum: WGS-84.

Reposicionar  *Lp. V.3s5M* *de:* 26°09,28'S 48°31,75'W
(no. 10) *para:* 26°09,23'S 48°31,73'W

AVISOS TEMPORÁRIOS (T) em vigor, publicados em Folhetos anteriores:

Carta	Avisos
2103	HG 176(T)/97
2105	HG 139(T)/93 - HG 176(T)/97
2106	HG 176(T)/97
2107	HG 176(T)/97
2108	HG 176(T)/97

Carta	Avisos
2109	HG 65(T)/95 - HG 176(T)/97
2111	HG 65(T)/95 - HG 176(T)/97
2112	HG 176(T)/97
2113	HG 65(T)/95
2140	HG 65(T)/95

AVISOS PRELIMINARES (P) em vigor, publicados em Folhetos anteriores:

Carta	Avisos
2102	HG 14(P)/19
2103	HG 75(P)/98 - HG 31(P)/00
2104	HG 31(P)/00
2107	HG 14(P)/19
2108	HG 75(P)/98 - HG 14(P)/19
2109	HG 164(P)/96 - HG 75(P)/98 - HG 14(P)/19

Carta	Avisos
2111	HG 164(P)/96 - HG 14(P)/19
2112	HG 14(P)/19
2113	HG 14(P)/19
2140	HG 164(P)/96 - HG 14(P)/19
23500 (INT 2128)	HG 14(P)/19

AVISOS TEMPORÁRIOS (T), PRELIMINARES (P) e PERMANENTES da quinzena:

Nenhum.

SEÇÃO IV - CORREÇÕES ÀS PUBLICAÇÕES NÁUTICAS

SEÇÃO IV.1 - LISTA DE FARÓIS, 37ª EDIÇÃO, BRASIL, 2020 - 2021

Nenhuma

SEÇÃO IV.2 – LISTA DE AUXÍLIOS-RÁDIO, 14ª EDIÇÃO, BRASIL, 2020-2024

Nenhuma

SEÇÃO IV.3 - ROTEIROS, BRASIL

Nenhuma

SEÇÃO IV.4 - OUTRAS PUBLICAÇÕES

Nenhuma

SEÇÃO V – AVISOS PERMANENTES ESPECIAIS

AVISOS PERMANENTES ESPECIAIS em vigor, publicados em Folhetos anteriores:

Nº do Aviso	Nº do Folheto
APE 8/99	1/21

Nº do Aviso	Nº do Folheto
APE 8/01	1/21

Nº do Aviso	Nº do Folheto
APE 1/04	1/21

Nº do Aviso	Nº do Folheto
APE 1/16	1/21

AVISOS PERMANENTES ESPECIAIS da quinzena:

Nenhum.

SEÇÃO VI - NOTÍCIAS DIVERSAS

NOVAS CARTAS NÁUTICAS (PAPEL) PUBLICADAS EM 2021

Nenhuma

NOVAS EDIÇÕES DE CARTAS NÁUTICAS (PAPEL) PUBLICADAS EM 2021

Encontram-se disponíveis para aquisição as seguintes novas edições de Cartas Náuticas (papel):

Nº DA CARTA	TÍTULO	ESCALA	EDIÇÃO	DATA
320	Porto de Belém	1: 15 000	7ª	15 de fevereiro de 2021
3312	Da Isla Comparada a Puerto Barranquerita	1: 25 000	2ª	08 de fevereiro de 2021
3313	Da Isla Comparada à Vuelta Grande	1: 25 000	2ª	08 de fevereiro de 2021
3314	Da Vuelta Grande ao Paso Curuzu Juanita	1:25 000	2ª	19 de janeiro de 2021
3315	Do Paso Curuzu Juanita ao Paso San Antônio	1:25 000	2ª	19 de janeiro de 2021
3360	Do Estirão Cambará Ferrado ao Passo Abobral	1: 25 000	3ª	30 de março de 2021
3361	Da Ilha da Manga a Ilha Tira Catinga	1: 25 000	3ª	20 de abril de 2021
3362	Da Ilha Tira Catinga à Volta Barros	1: 25 000	3ª	30 de março de 2021
3363	Da Volta Barros ao Passo Santana ou Jatobá	1: 25 000	3ª	05 de julho de 2021
4023 A	Paraná de Santa Rita	1: 50 000	2ª	30 de abril de 2021

Obs.: Os navegantes devem estar atentos aos avisos (P) preliminares e (T) temporários em vigor para as novas edições de cartas.

NOVAS EDIÇÕES DE PUBLICAÇÕES PRODUZIDAS EM 2021

Encontram-se disponíveis para aquisição as seguintes novas edições:

1. ALMANAQUE NÁUTICO, 77ª EDIÇÃO, BRASIL, 2021
2. TÁBUAS DAS MARÉS "Almirante Franco", 58ª EDIÇÃO, BRASIL, 2021

Nota: Foi publicada a nova edição do Catálogo de Cartas e Publicações, 14ª Edição, BRASIL, 2021-2025, que se encontra disponível para download através do link:

<https://www.marinha.mil.br/chm/dados-do-segnav-publicacoes/catalogo-de-cartas-e-publicacoes>

CARTAS NÁUTICAS CANCELADAS EM 2021

Nenhuma

NOVAS CARTAS NÁUTICAS ELETRÔNICAS (ENC / I-ENC) PUBLICADAS EM 2021

Encontram-se disponíveis para aquisição as seguintes novas Cartas Náuticas Eletrônicas (ENC / I-ENC)

Nº DA CARTA	TÍTULO	EDIÇÃO
BR7MA001	Do Porto de Amparo à Costa Vacuranga	1ª
BR7MA002	Da Ilha dos Periquitos ao Estirão dos Papagaios	1ª
BR7MA003	De Calama à Mirari	1ª
BR7MA004	Do Furo do Puruzinho à Costa São Pedro	1ª
BR7MA005	Da Ilha das Três Casas à Ilha do Carará	1ª
BR7MA006	Da Boca do Jurará à Ilha da Meditação	1ª
BR7MA007	Da Costa de Santa Cruz à Ilha dos Marmelos	1ª
BR7MA008	Da Ilha da Onça à Manicoré	1ª
BR7MA009	Do Igarapé Jaturana à Ilha do Jenipapo	1ª
BR7MA010	Da Ilha Uruá Grande à Ilha das Araras	1ª
BR7MA011	Do Porto de Santo Amaro à Ilha do Jacaré	1ª
BR7MA012	Da Ilha do Mandii à Ilha Guajará	1ª
BR7MA013	Da Ilha das Guaribas à Enseada do Axinim	1ª
BR7MA014	Do Porto Ideal à Ilha do Capitari	1ª

NOVAS EDIÇÕES DE CARTAS NÁUTICAS ELETRÔNICAS (ENC) PUBLICADAS EM 2021

Encontram-se disponíveis para aquisição as seguintes novas Edições de Cartas Náuticas Eletrônicas (ENC)

Nº DA CARTA	TÍTULO	EDIÇÃO
BR401622	Baía de Sepetiba	10ª
BR400302	De Salinópolis ao Canal do Espadarte (NE)	5ª
BR500320	Porto de Belém	3ª
BR501643	Canal de São Sebastião - Parte Norte	4ª

CARTAS NÁUTICAS ELETRÔNICAS (ENC) CANCELADAS EM 2021

Nenhuma

NOTAS AOS USUÁRIOS

1 - CENTROS DE COORDENAÇÃO DE BUSCA E SALVAMENTO NO BRASIL

ORGANIZAÇÃO	TELEFONE	FAX	OUTROS
SALVAMAR BRASIL (MRCC Rio de Janeiro)	(21) 2104-6056 (21) 2104-6863 (21) 2253-8824	(21) 2253-8824	mrccbrazil@marinha.mil.br ☒ mrccbrazil@gmail.com ☒ Inmarsat-C: 471012397 Terminal AFTN: SBRJCYM DSC (MMSI): 007100001 / 007100002 / 007100003
SALVAMAR SUL (MRCC Rio Grande)	185 0800-6451519 (53) 3233-6130 (53) 3233-6131 (53) 3233-6139	(53) 3231-1519	mrccriogrande@marinha.mil.br ☒
SALVAMAR SUESTE (MRCC Rio de Janeiro)	185 (21) 2253-6572 (21) 2104-6119 0800-2856158	(21) 2104-6104 (21) 2104-6196	mrccrio@marinha.mil.br ☒
SALVAMAR SUL-SUESTE (MRCC São Paulo)	185 (11) 5080-4730 (11) 5080-4739	(11) 5080-4736	com8dn-secom@marinha.mil.br ☒
SALVAMAR LESTE (MRCC Salvador)	185 (71) 3507-3730 (71) 3507-3772 0800-284-3878	-	mrccsalvador@marinha.mil.br ☒
SALVAMAR CENTRO-OESTE (RCC Brasília)	185 (61) 3429-1186 (61) 3429-1149	-	rccbrasil@marinha.mil.br ☒
SALVAMAR NORDESTE (MRCC Natal)	185 (84) 3221-1947 0800-2802255	-	mrccnatal@marinha.mil.br ☒
SALVAMAR NORTE (MRCC Belém)	185 (91) 3216-4030 (91) 3216-4031 (91) 3216-4123	(91) 3216-4030	mrccbelem@marinha.mil.br ☒
SALVAMAR OESTE (RCC Ladário)	185 (67) 3234-1180 0800 647-3006	(67) 3234-1014 (67) 3234-1008	rccladario@marinha.mil.br ☒
SALVAMAR NOROESTE (RCC Manaus)	185 (92) 2123-2238	(92) 2123-2238 (92) 2123-2239	rccmanaus@marinha.mil.br ☒
CISMAR (Centro Integrado de Segurança Marítima)	(21) 2104-6353 (21) 2104-6337	(21) 2104-6341	cismar.cctram@marinha.mil.br ☒

- 2 - Visando incrementar a segurança da navegação do segmento de esporte e recreio, estão sendo disponibilizadas, gratuita e experimentalmente, diversas cartas náuticas raster editadas pela DHN, em: <https://www.marinha.mil.br/chm/dados-do-segnav/cartas-raster>.
- 3 - As cartas e Publicações Náuticas poderão ser adquiridas no Posto de Vendas da EMGEPRON, situado na Base de Hidrografia da Marinha em Niterói (BHMN), Rua Barão de Jaceguai, S/N, Ponta d'Areia, 24048-900, Niterói - RJ, Brasil; ou na página de comércio eletrônico: <http://www.cartasnauticasbrasil.com.br>. Informações adicionais pelo telefone: (21) 2189-3316.
- 4 - Para garantir a segurança da navegação, os navegantes deverão obrigatoriamente utilizar a carta náutica 1513 em substituição à carta náutica 1531, tendo em vista que a mesma encontra-se em processo de atualização para inclusão de rochas perigosas submersas.
- 5 - Todas as correções às cartas náuticas estão disponíveis em: "<https://www.marinha.mil.br/chm/dados-do-segnav/correcoes-de-avisos>".

6 - PREÇO DAS CARTAS E PUBLICAÇÕES NÁUTICAS

Abaixo, encontram-se os preços dos principais documentos náuticos editados pela Diretoria de Hidrografia e Navegação. A consulta à relação completa das cartas e publicações náuticas pode ser feita a partir do sítio <https://www.cartasnauticasbrasil.com.br>.

Cartas

Cartas Náuticas em papel.....	R\$ 122,00
Cartas Náuticas em papel formato A2.....	R\$ 65,00
Atlas da Hidrovia Tietê-Paraná - 2800	R\$ 97,00 (a partir)
Atlas da Hidrovia do Rio Solimões - 4150	R\$ 714,00
Croquis de Navegação.....	R\$ 122,00 (cada)

Publicações

Almanaque Náutico	R\$ 139,00
Tábuas das Marés	R\$ 139,00
Roteiros	R\$ 167,00 (cada)
Lista de Faróis	R\$ 167,00
Catálogo de Cartas e Publicações	R\$ 122,00
Lista de Auxílios-Rádio	R\$ 139,00
Lista de Sinais Cegos	R\$ 139,00
Lista de Sinais da Hidrovia Paraguai-Paraná	R\$ 139,00
Cartas de Correntes de Maré	R\$ 32,00 (cada)

Impressos

Regras de Governo e Navegação	R\$ 14,00
Luzes e Marcas	R\$ 14,00
Sinais Sonoros e Luminosos	R\$ 14,00
Classificação de Nuvens	R\$ 32,00
Escala Beaufort	R\$ 32,00

7 - A Organização Meteorológica Mundial está realizando uma pesquisa sobre o Serviço de Avisos e de Informação Meteorológica Mundial. Visite a página www.jcomm.info/MMMS e responda ao questionário. Sua participação será muito apreciada e valorizada.

SEÇÃO VII - REPRODUÇÕES DE TRECHOS, QUADROS E NOTAS

Nenhuma

FORMULÁRIO DE OBSERVAÇÃO MARÍTIMA

Controle interno, não preencher:		
Publicado em:	Aviso-Rádio:	Aviso aos Navegantes:
IDENTIFICAÇÃO DO OBSERVADOR		
Navio/Organização:		Número IMO (se aplicável):
Nome do Observador:		
Endereço:		
E-mail:	Tel: ()	Fax: ()
INFORMAÇÃO MARÍTIMA		
Data da Observação: / /		Hora da Observação: UTC
Posição (ver Instrução 2)	Ponto () ou Área Circular ()	
	Ponto:	
	Latitude: ° ' N () S ()	
	Longitude: ° ' W	
	Área circular:	
	Raio de ___ Milhas Náuticas em torno da posição	
Latitude: ° ' N () S ()		
Longitude: ° ' W		
Datum: () WGS-84 Outro: _____		
Sistema de Navegação: () GPS Outro: _____		
Descrição da Informação Marítima (ver Instrução 3):		
Produtos afetados (Cartas e/ou Publicações Náuticas) e Edição:		ENCs afetadas:
Sensor de Sondagem ou método usado (se aplicável) (ver Instrução 4):		

Instruções:

1 - Os navegantes e usuários em geral estão convidados a notificar a Diretoria de Hidrografia e Navegação sobre quaisquer alterações que possam afetar a segurança da navegação, ou quaisquer observações nas Cartas e Publicações Náuticas digitais e em papel.

2 - No campo “Posição” devem ser registradas latitude e longitude da observação. Essa pode ser pontual (exemplo: farol apagado) ou cobrir uma área (exemplo: derramamento de óleo). É necessário preencher o Sistema de Navegação empregado na determinação da posição da observação (satélite, por marcações verdadeiras ou magnéticas de pontos notáveis, por marcação e distância radar, por combinação de métodos. No caso de marcações magnéticas, informar o valor do desvio da agulha, caso seja conhecido). Caso a posição obtida não seja precisa, tal fato deve ser informado.

3 - No campo “Descrição da Informação Marítima” devem ser descritas em texto livre informações que caracterizem a observação. Folhas adicionais podem ser usadas onde não houver espaço suficiente.

4 - No caso de profundidades anormais, informar os meios utilizados para sua determinação (se for possível, anexar cópia dos registros do ecobatímetro, assinalando a data, a hora, a profundidade encontrada, a escala empregada na leitura da profundidade), a situação meteorológica reinante, o estado do mar, de acordo com a escala Beaufort - modelo DHN-5909, e outros detalhes julgados de interesse.

5 - Solicita-se aos navegantes e usuários em geral que encaminhem o formulário para o Centro de Hidrografia da Marinha (CHM), via e-mail para: avradio@marinha.mil.br ou chm.cartografia@marinha.mil.br; ou pelo correio: CHM - Divisão de Planejamento e Coordenação, Complexo Naval da Ponta da Armação, Rua Barão de Jaceguai, S/N, Ponta d'Areia, CEP 24048-900, Niterói – RJ.