



DIRETORIA DE HIDROGRAFIA E NAVEGAÇÃO

CENTRO DE HIDROGRAFIA DA MARINHA

Nº

**11**  
2020

AVISOS 65 - 70

1ª QUINZENA  
JUNHO

# AVISOS AOS NAVEGANTES

ÁREA MARÍTIMA E HIDROVIAS EM GERAL

FOLHETO QUINZENAL ELABORADO PELO  
CENTRO DE HIDROGRAFIA DA MARINHA

VENDA PROIBIDA

---

## SEÇÕES

---

- I – Informações Gerais
- II – Avisos-Rádio Náuticos
- III – Correções às Cartas Náuticas
- IV – Correções às Publicações Náuticas
- V – Avisos Permanentes Especiais
- VI – Notícias Diversas
- VII – Reproduções de Trechos, Quadros e Notas

---

Os navegantes e usuários em geral estão convidados a notificar a Diretoria de Hidrografia e Navegação sobre a descoberta de quaisquer alterações que possam afetar a segurança da navegação, ou quaisquer observações nas Cartas e Publicações Náuticas digitais e em papel.

Para isso, deve ser utilizado o Formulário de Observação Marítima, anexo ao final deste folheto. Os seguintes canais estão disponíveis:

Envio do Formulário, outras informações, dúvidas e sugestões:

Internet: <https://www.marinha.mil.br/dhn/>  
e-mail: [avradio@marinha.mil.br](mailto:avradio@marinha.mil.br)  
e-mail: [chm.cartografia@marinha.mil.br](mailto:chm.cartografia@marinha.mil.br)  
Telefones: +55 (21) 2189-3210 / 99678-1948

Correio: CHM - Divisão de Planejamento e Coordenação  
Complexo Naval da Ponta da Armação  
Rua Barão de Jaceguai, S/N  
Ponta d'Areia  
24048-900 – Niterói – RJ

# SEÇÃO I - INFORMAÇÕES GERAIS

A publicação “Avisos aos Navegantes Área Marítima e Hidrovias em Geral” é um folheto quinzenal elaborado pelo Centro de Hidrografia da Marinha (CHM), sob delegação da Diretoria de Hidrografia e Navegação (DHN). Tem o propósito principal de fornecer, aos navegantes e usuários em geral, informações destinadas à atualização das cartas e publicações náuticas brasileiras relativas à área marítima e às hidrovias nacionais (áreas fluviais e lacustres), em cumprimento à Regra 9 do Capítulo V da Convenção Internacional para a Salvaguarda da Vida Humana no Mar (International Convention for the Safety of Life at Sea – SOLAS, 1974). Adicionalmente são apresentados alguns dos Avisos-Rádio Náuticos em vigor, bem como outras informações gerais importantes aos navegantes, exceto as relativas às cartas e publicações náuticas dos rios Paraguai, Paraná e Tietê, e afluentes, as quais são tratadas pelos “Avisos aos Navegantes Hidrovia Paraguai-Paraná” e “Avisos aos Navegantes Hidrovia Tietê-Paraná”.

## 1 - ESTRUTURA

O folheto “Avisos aos Navegantes Área Marítima e Hidrovias em Geral” compreende as seguintes seções:

**Seção I - Informações Gerais:** descreve a estrutura do folheto, apresenta informações sobre a classificação, definição e a numeração dos Avisos-Rádio Náuticos, Avisos Temporários, Preliminares e Permanentes, sobre a divulgação do folheto e das Informações de Segurança Marítima, bem como recomendações e advertências relevantes aos navegantes.

**Seção II - Avisos-Rádio Náuticos:** apresenta alguns dos Avisos-Rádio Náuticos que, na data de edição do folheto, estão em vigor há mais de 6 semanas. Ao serem incluídos pela primeira vez, os Avisos-Rádio Náuticos são apresentados em inteiro teor. Nos folhetos subsequentes, são indicados apenas por meio de seus números e dos números dos folhetos nos quais foram publicados em inteiro teor.

Não constam, nessa Seção, os Avisos-Rádio SAR (busca e salvamento) e os Avisos-Rádio Náuticos relativos à interdição de área marítima, realização de reboques, ocorrência de derrelitos, regatas, movimentação de navios engajados em levantamentos marítimos e outros eventos de curta duração. Tais Avisos-Rádios são, exclusivamente, divulgados via rádio/satélite e disponibilizados na internet (ver o item 5).

Também não constam nessa Seção os Avisos-Rádio relativos aos rios Paraguai, Paraná e Tietê, e afluentes, os quais são apresentados na Seção II dos “Avisos aos Navegantes Hidrovia Paraguai-Paraná” e “Avisos aos Navegantes Hidrovia Tietê-Paraná”.

**Seção III - Correções às Cartas Náuticas:** apresenta os Avisos Temporários, Preliminares e Permanentes, com vistas à atualização das cartas náuticas da área marítima e das hidrovias nacionais, à exceção das cartas dos rios Paraguai, Paraná e Tietê, e afluentes, as quais são divulgadas por meio da Seção III dos “Avisos aos Navegantes Hidrovia Paraguai-Paraná” e “Avisos aos Navegantes Hidrovia Tietê-Paraná”.

Os Avisos Temporários, Preliminares e Permanentes que entraram em vigor na quinzena a que se refere o folheto estão apresentados em inteiro teor. O intervalo de numeração destes Avisos consta na folha de rosto do folheto. Quando não houver nenhum Aviso novo na quinzena, será inserida neste campo a expressão “Nenhum Aviso”.

Os Avisos Temporários e Preliminares em vigor, porém já divulgados em folhetos anteriores, estão indicados apenas por seus números e os números dos folhetos mais recentes nos quais foram divulgados em inteiro teor.

Todos os Avisos Temporários e Preliminares em vigor são publicados em inteiro teor nos folhetos nºs 1 e 13 de cada ano.

**Seção IV - Correções às Publicações Náuticas:** apresenta as informações destinadas à correção da Lista de Faróis, da Lista de Auxílios-Rádio, dos Roteiros e de outras publicações náuticas (Catálogo de Cartas e Publicações, Lista de Sinais Cegos, etc.) da área marítima e das hidrovias nacionais (áreas fluviais e lacustres), à exceção das publicações específicas dos rios Paraguai, Paraná e Tietê, e afluentes, as quais são divulgadas pelos “Avisos aos Navegantes Hidrovia Paraguai-Paraná” e “Avisos aos Navegantes Hidrovia Tietê-Paraná”.

**Seção V - Avisos Permanentes Especiais:** apresenta, em inteiro teor, os Avisos Permanentes Especiais que entraram em vigor na quinzena a que se refere o folheto.

Os Avisos Permanentes Especiais em vigor, porém já divulgados em folhetos anteriores, são indicados apenas por meio de seus números e dos números dos folhetos mais recentes nos quais foram divulgados em inteiro teor.

Anualmente, nos folhetos nºs 1 e 13, são divulgados, em inteiro teor, todos os Avisos Permanentes Especiais em vigor.

**Seção VI - Notícias Diversas:** apresenta informações sobre a produção de cartas e publicações náuticas e notas aos usuários.

**Seção VII - Reproduções de Trechos, Quadros e Notas:** fornece as “Correções de Trechos”, os “Quadros” e as “Notas”, vulgarmente denominados “bacalhaus”, a serem inseridos nas cartas náuticas.

## 2 - DEFINIÇÃO, CLASSIFICAÇÃO E IDENTIFICAÇÃO DOS AVISOS-RÁDIO NÁUTICOS

Os **Avisos-Rádio Náuticos** são mensagens transmitidas aos navios com o propósito de fornecer informações urgentes relevantes à segurança da navegação. Em conjunto com os Avisos-Rádio SAR e as Informações Meteorológicas compreendem o que se denomina de “Informações de Segurança Marítima”.

Devido à urgência que se deseja com que cheguem aos navegantes, têm como método de disseminação principal as transmissões via rádio e/ou via satélite.

Alguns Avisos-Rádio Náuticos são, por vezes, substituídos por Avisos Temporários, Preliminares ou Permanentes.

**2.1 - Os Avisos-Rádio Náuticos são classificados:**

a) Em função do tipo de navegação a que irá, primordialmente, interessar:

- Avisos-Rádio Náuticos **NAVAREA** – informações de interesse à navegação oceânica dentro da NAVAREA V (área marítima sob a responsabilidade do Brasil), além dos limites das regiões costeiras estabelecidas (ver a Figura 1).

- Avisos-Rádio Náuticos **Costeiros** – informações de interesse à navegação costeira dentro da NAVAREA V.

- Avisos-Rádio Náuticos **Locais** – informações de interesse à navegação praticada em áreas próximas à costa (até,

aproximadamente, 3 milhas), ou em vias navegáveis interiores (baías, portos e seus canais de acesso, rios, lagos e lagoas) onde, normalmente, os navios de maior porte navegam com auxílio de práticos locais.

b) Adicionalmente, os Avisos-Rádio Náuticos Costeiros e Locais são classificados também em função da região onde o fato ou evento informado ocorreu (ver representação esquemática na Figura 1):

- Avisos-Rádio Náuticos (Costeiros ou Locais) da **Bacia Amazônica** - afetos aos rios Amazonas, Pará, e afluentes, até a região marítima estuarina.

- Avisos-Rádio Náuticos (Costeiros ou Locais) da **Costa Norte**.

- Avisos-Rádio Náuticos (Costeiros ou Locais) da **Costa Leste**.

- Avisos-Rádio Náuticos (Costeiros ou Locais) da **Costa Sul**.

- Avisos-Rádio Náuticos (Locais) do **rio Paraguai**.

- Avisos-Rádio Náuticos (Locais) dos **rios Tietê e Paraná**.

- Avisos-Rádio Náuticos (Locais) de **Hidroviás em Geral**, exceto os rios Paraguai, Tietê e Paraná.

c) Os Avisos-Rádio Náuticos são identificados por:

- Avisos-Rádio Náuticos NAVAREA: numeração sequencial anual de 4 algarismos (de 0001 a 6999) e ano de entrada em vigor do Aviso.

- Avisos-Rádio Náuticos Costeiros: letra(s) indicativa(s) das regiões de ocorrência, numeração sequencial anual de 4 algarismos (de 0001 a 6999) e ano de entrada em vigor do Aviso.

- Avisos-Rádio Náuticos Locais: letra(s) indicativa(s) das regiões de ocorrência, seguida(s) de numeração sequencial anual de 4 algarismos (a partir de 7001) e do ano de entrada em vigor do Aviso. No caso dos Avisos-Rádio Náuticos Locais dos rios Paraguai, Paraná e Tietê (e seus afluentes) a numeração anual inicia-se em 0001.

Adotam-se as seguintes letras indicativas das regiões de ocorrência:

**I** - Bacia Amazônica

**N** - Costa Norte

**E** - Costa Leste

**S** - Costa Sul

**HG** - Hidroviás em Geral (rios, lagos e lagoas em geral)

**HI** - Rio Paraguai e afluentes

**HT** - Rios Tietê e Paraná, e afluentes

Exemplos: S 7021/07 Aviso-Rádio Náutico Local da Costa Sul, número 7021, do ano de 2007.  
E 0027/08 Aviso-Rádio Náutico Costeiro da Costa Leste, número 0027, do ano de 2008.  
0123/08 Aviso-Rádio Náutico NAVAREA, número 0123, do ano de 2008.

### 3 - DEFINIÇÃO, CLASSIFICAÇÃO E IDENTIFICAÇÃO DOS AVISOS TEMPORÁRIOS, PRELIMINARES E PERMANENTES

Os Avisos Temporários, Preliminares e Permanentes são informações de correções às cartas náuticas. São divulgados exclusivamente por meio dos "Avisos aos Navegantes".

**Avisos Temporários** – informações de correções de caráter transitório. As correções decorrentes destes avisos devem ser feitas a lápis.

**Avisos Preliminares** – antecipam informações de correções que, posteriormente, serão objeto de Avisos Permanentes. As correções decorrentes destes avisos devem ser feitas a lápis.

**Avisos Permanentes** – informações de correções definitivas. As correções decorrentes destes avisos devem ser feitas a caneta ou por inserção de "bacalhaus", conforme o caso. Após a realização da correção, o campo de "Pequenas Correções" (canto inferior esquerdo da carta) deve ser preenchido com o ano e o número do Aviso Permanente correspondente.

a) Os Avisos Temporários, Preliminares e Permanentes são classificados em função da região a que se referem:

- Avisos (Temporários, Preliminares ou Permanentes) de **Áreas Oceânicas** - correções referentes às áreas marítimas situadas além das regiões costeiras nacionais.

- Avisos (Temporários, Preliminares ou Permanentes) da **Bacia Amazônica**.

- Avisos (Temporários, Preliminares ou Permanentes) da **Costa Norte**.

- Avisos (Temporários, Preliminares ou Permanentes) da **Costa Leste**.

- Avisos (Temporários, Preliminares ou Permanentes) da **Costa Sul**.

- Avisos (Temporários, Preliminares ou Permanentes) do **rio Paraguai**.

- Avisos (Temporários, Preliminares ou Permanentes) dos **rios Tietê e Paraná**.

- Avisos (Temporários, Preliminares ou Permanentes) de **Hidroviás em Geral**, exceto dos rios Paraguai, Tietê e Paraná.

b) Os Avisos Temporários, Preliminares e Permanentes são identificados pela(s) letra(s) indicativa(s) da região de ocorrência\*, seguida(s) de numeração sequencial anual (a partir de 1), das letras (T) ou (P) (respectivamente, no caso dos Avisos Temporários e Preliminares) e do ano de entrada em vigor do Aviso.

\* Ver representação esquemática na Figura 1. Para as Áreas Oceânicas não serão utilizadas letras indicativas da região.

Adotam-se as seguintes letras indicativas das regiões de ocorrência:

**I** - Bacia Amazônica

**N** - Costa Norte

**E** - Costa Leste

**S** - Costa Sul

**HG** - Hidroviás em Geral (rios, lagos e lagoas em geral)

**HI** - Rio Paraguai e afluentes

**HT** - Rios Tietê e Paraná, e afluentes

Exemplos: I 78(T)/07 Aviso Temporário da Bacia Amazônica, número 78, do ano de 2007  
15(T)/07 Aviso Temporário de Área Oceânica, número 15, do ano de 2007  
N 94(P)/08 Aviso Preliminar da Costa Norte, número 94, do ano de 2008  
47(P)/08 Aviso Preliminar de Área Oceânica, número 47, do ano de 2008  
E 2/08 Aviso Permanente da Costa Leste, número 2, do ano de 2008  
24/08 Aviso Permanente de Área Oceânica, número 24, do ano de 2008

#### 4 - DEFINIÇÃO, CLASSIFICAÇÃO E IDENTIFICAÇÃO DOS AVISOS PERMANENTES ESPECIAIS

Destinam-se a prover informações gerais de caráter permanente, importantes aos navegantes. São divulgados exclusivamente por meio dos “Avisos aos Navegantes”. São identificados pela sigla “APE” seguida de numeração sequencial anual e do ano de entrada em vigor do aviso.

Exemplo: APE 3/08 Aviso Permanente Especial, número 3, do ano de 2008

#### 5 - DIVULGAÇÃO DOS “AVISOS AOS NAVEGANTES”

Os “Avisos aos Navegantes Área Marítima e Hidrovias em Geral” podem ser acessados livremente na Internet, no sítio: <https://www.marinha.mil.br/chm/dados-do-segnav/folhetos>.

As informações sobre a Hidrovia Paraguai-Paraná são divulgadas, exclusivamente, por meio dos “Avisos aos Navegantes Hidrovia Paraguai-Paraná”, de periodicidade mensal, os quais estão disponíveis para acesso gratuito na Internet em: <https://www.marinha.mil.br/chm/dados-do-segnav/hidrovia-paraguai>.

As informações sobre a Hidrovia Tietê-Paraná são divulgadas, exclusivamente, por meio dos “Avisos aos Navegantes Hidrovia Tietê-Paraná”, de periodicidade trimestral, os quais estão disponíveis para livre acesso na Internet, em: <https://www.marinha.mil.br/chm/dados-do-segnav/hidrovia-tiete-parana>.

#### 6 - DIVULGAÇÃO DE AVISOS-RÁDIO NÁUTICOS E SAR

A divulgação de Avisos-Rádio Náuticos e Avisos-Rádio SAR, bem como de Informações Meteorológicas está resumida no quadro apresentado na Tabela 1, mostrada a seguir. Para maiores detalhes, os navegantes devem consultar a “Lista de Auxílios-Rádio” e o Capítulo V da NORMAM-28/DHN.

Os Avisos-Rádio Náuticos NAVAREA e Costeiros são transmitidos diariamente via satélite (Inmarsat C) e via rádio enquanto estiverem em vigor. Contudo, caso ainda continuem em vigor após decorridas 6 semanas, passam a constar na Seção II dos “Avisos aos Navegantes”, deixando, definitivamente, de ser divulgados via satélite/rádio.

Os Avisos-Rádio Náuticos Locais são, normalmente, divulgados em apenas duas transmissões consecutivas via rádio, mesmo que permaneçam em vigor após isto. Contudo, alguns Avisos Locais, por tratarem de eventos que representam grande risco à navegação, como novos perigos e alterações críticas de balizamento, são divulgados diariamente até serem cancelados. Caso ainda continuem em vigor após decorridas 6 semanas, passam a constar na Seção II dos “Avisos aos Navegantes”, deixando, definitivamente, de ser divulgados via rádio.

A relação completa dos Avisos-Rádio Náuticos e SAR em vigor pode ser acessada pela internet, no endereço: <https://www.marinha.mil.br/chm/dados-do-segnav-aviso-radio-nautico-tela/avisos-radio-nauticos-e-sar>. Para recepção dos Avisos-Rádio Náuticos, via sistema Inmarsat-C, os navegantes devem programar seus equipamentos para a NAVAREA V e selecionar a(s) letra(s) designativa(s) da(s) região(ões) costeira(s) de interesse.

Semanalmente, às quartas-feiras, é divulgado um Aviso-Rádio Náutico NAVAREA, com a relação de todos os Avisos-Rádio em vigor.

Os navegantes que necessitarem receber quaisquer Avisos-Rádio Náuticos ou SAR fora dos horários normais de transmissão podem solicitar, por radiotelefonia, em VHF, pelo Canal 16 (156,8 MHz), suas transmissões às estações da Rede Nacional de Estações Costeiras (RENEC) da Embratel, cuja relação consta no Apêndice V-2 da “Lista de Auxílios-Rádio”. As frequências de chamada constam do quadro apresentado na Tabela 1.

#### 7 - RECOMENDAÇÕES E ADVERTÊNCIAS

a) Tendo em vista a urgência com a qual devem ser divulgados, os Avisos-Rádio Náuticos podem decorrer de informações incompletas, imprecisas, ou mesmo não confirmadas, devendo os navegantes levar isto em conta quando decidirem o grau de confiança que atribuirão à informação divulgada.

b) Os Avisos Temporários, quando indicarem em seus textos a data de término, serão, a priori, automaticamente cancelados, no mês subsequente ao do término especificado.

##### c) Publicações Náuticas

Para navegação nas águas sob jurisdição brasileira, recomenda-se o uso exclusivo das publicações náuticas editadas pela Marinha do Brasil, ou por ela homologadas, que devem ser mantidas atualizadas e disponíveis para uso a bordo.

Para a atualização das publicações, os navegantes devem acompanhar, sistematicamente, as correções e informações disponibilizadas nas Seções IV e VI dos “Avisos aos Navegantes”. As seguintes publicações devem ser utilizadas em complemento às cartas náuticas:

Lista de Faróis e Lista de Sinais Cegos (editadas pela DHN) – destinam-se a fornecer informações detalhadas sobre os sinais luminosos (faróis, faroletes, barcas-faróis e boias luminosas) e cegos (boias cegas e balizas).

Lista de Auxílios-Rádio (editada pela DHN) - destina-se a fornecer informações detalhadas sobre os serviços-rádio de auxílio à navegação marítima existentes no Brasil e outros serviços-rádio úteis aos navegantes na área do Atlântico Sul.

Roteiros (editados pela DHN) - destinam-se a fornecer informações gerais de interesse à navegação, tais como descrições da costa, informações sobre demanda dos portos e fundeadouros, perigos, profundidades em barras e canais, informações meteorológicas, recursos de portos, estações de sinais visuais de toda natureza. É enfaticamente recomendada a leitura do Capítulo 1 (INFORMAÇÕES GERAIS) dos Roteiros.

Regulamento Internacional para Evitar Abalroamentos no Mar RIPEAM - 72 (editado pela DPC) - destina-se a normatizar as luzes, marcas e os sinais (sonoros e luminosos) a serem exibidos pelas embarcações, bem como as diversas regras de governo e navegação a serem adotadas pelos navegantes.

Tábuas das Marés (editada pela DHN) – destina-se a fornecer as previsões de marés para os principais portos brasileiros.

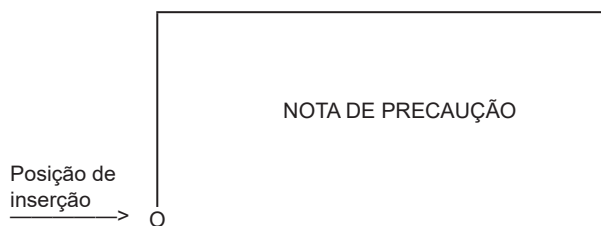
Carta 12000 (INT1) (editada pela DHN) – destina-se a descrever os símbolos, as abreviaturas e os termos utilizados nas cartas náuticas brasileiras.

##### d) Cartas Náuticas

Para navegação nas águas sob jurisdição brasileira, recomenda-se o uso exclusivo das cartas náuticas e croquis de navegação editados pela DHN ou por ela homologados, que devem ser mantidos atualizados e disponíveis para uso a bordo.

Para a atualização das cartas náuticas, os navegantes devem acompanhar, sistematicamente, as correções e informações disponibilizadas nas Seções III e VI dos “Avisos aos Navegantes” e congregadas semestralmente na publicação DH20 - “Relação das Cartas e Publicações Náuticas e Respectivas Correções Divulgadas por Avisos aos Navegantes”.

As coordenadas para inserção de “Notas” e “Quadros” referem-se ao canto inferior esquerdo da nota ou do quadro, conforme o exemplo gráfico abaixo.



O navegante deve ter atenção para a existência de cartas contíguas e/ou do mesmo trecho com “datums” diferentes. Em face disto, quando da mudança de carta, recomenda-se que a plotagem da posição a ser transferida seja feita com base em referência (marcação/distância) a pontos notáveis em terra. A informação sobre o “datum” das cartas, quando disponível, consta abaixo do título das mesmas.

e) Referência das Informações

As marcações referentes a setores de visibilidade de faróis, direções de luzes de alinhamento, de objetos conspícuos e de direções indicadoras de perigos são verdadeiras, de 000° a 360°, tomadas do largo, no sentido do movimento dos ponteiros do relógio. Quando, nas descrições de perigos, suas posições forem informadas por uma distância e uma marcação, estas serão dadas a partir do ponto estabelecido como referência.

As posições geográficas são expressas em graus, minutos e centésimos de minutos e referem-se, salvo indicação em contrário, à carta de maior escala.

Os horários referem-se, salvo indicação em contrário, à Hora Universal Coordenada (UTC).

As profundidades são referidas ao nível de redução da carta.

As altitudes são dadas em metros e referidas ao nível médio do mar.

f) Canalizações e cabos submarinos

Recomenda-se evitar fundear e pescar nas áreas onde haja indicação nas cartas náuticas de existência de canalizações e cabos submarinos.

f) Plataformas de Petróleo

Os navegantes devem ter atenção às diversas plataformas móveis e navios-sonda de exploração e exploração de petróleo existentes nas águas jurisdicionais brasileiras. A sinalização destas estruturas é regulamentada pelas Normas da Autoridade Marítima para Auxílios à Navegação (NORMAM-17/DHN) e a navegação a menos de 500 metros das mesmas é proibida.

As plataformas fixas estão posicionadas conforme representado nas cartas náuticas brasileiras. As plataformas móveis e navios-sonda têm suas posições divulgadas, periodicamente, por meio de Avisos-Rádio Náuticos Costeiros. Os navegantes devem ter cautela ao trafegar pela área.

g) As boias não devem ser utilizadas pelos navegantes como referências confiáveis para a determinação da posição de suas embarcações.

h) Os navegantes devem ter atenção à existência de navios envolvidos em levantamentos hidroceanográficos e sísmicos, sinalizados conforme estabelecido no RIPEAM. Tais embarcações além de terem restrições de manobra, por vezes estão rebocando longos dispositivos.

## 8 - RECOMENDAÇÕES PARA IMPRESSÃO DE “BACALHAUS” (CORREÇÕES DE TRECHOS, QUADROS E NOTAS)

Ao imprimir os bacalhaus a partir dos folhetos “Avisos aos Navegantes” disponibilizados na internet, ter os seguintes cuidados:

- Certificar-se de que a opção de ajuste tipo “Fit to Page” ou “Dimensionamento de páginas”, no menu de impressão do Adobe Acrobat, esteja desabilitada, para que não haja compressão das imagens.

- Utilizar uma boa impressora colorida a Laser/Jato de Tinta, com resolução mínima de 300 dpi. As cópias coloridas impressas devem ser comparadas com suas respectivas imagens no monitor, para assegurar que todas as cores estejam reproduzidas adequadamente.

- Utilizar papel tamanho A4, com gramatura mínima de 75 g/m<sup>2</sup>.

## 9 - COLABORAÇÃO DOS NAVEGANTES OU USUÁRIOS

A Diretoria de Hidrografia e Navegação (DHN) solicita aos navegantes que:

a) Ao constatarem quaisquer irregularidades que possam afetar a segurança da navegação, informem à estação-rádio costeira (RENEC) e encaminhem, posteriormente, o Formulário de Observação Marítima, modelo anexo ao final deste folheto.

b) Ao constatarem quaisquer omissões ou inexistências nas cartas ou publicações náuticas da DHN, encaminhem a Formulário de Observação Marítima, modelo anexo ao final deste folheto.

c) As informações referentes ao funcionamento e atos de vandalismo a sinais náuticos verificados nos Estados da Bahia e Sergipe, sejam comunicadas ao Serviço de Sinalização Náutica do Leste (SSN-2) por meio do número 0800-284-2201.

d) As informações referentes ao funcionamento e atos de vandalismo a sinais náuticos, verificados nos estados do Pará e Amapá, sejam comunicadas pelo Disque Segurança da Navegação (0800 280 7200); ou à Capitania dos Portos da Amazônia Oriental (92 3218-3950); à Capitania Fluvial de Santarém (93 3522-2870); ou à Capitania dos Portos do Amapá (96 3281-5480). No estado do Amazonas, que sejam comunicadas à Capitania Fluvial da Amazônia Ocidental, pelo Disque Segurança da Navegação (92 2123-4900).



**Tabela 1 - DIVULGAÇÃO DE INFORMAÇÕES DE SEGURANÇA MARÍTIMA  
(Avisos-Rádio Náuticos, Avisos SAR e Informações Meteorológicas) para a NAVAREA/METAREA V**

<b>A) TRANSMISSÕES VIA RÁDIO (FAIXA DE HF) – ESTAÇÃO RÁDIO DA MARINHA NO RIO DE JANEIRO</b>				
SERVIÇOS	HORÁRIOS (DIÁRIOS)	CANAIS (1)	FREQUÊNCIAS	CONTEÚDOS
AVISOS-RÁDIO NÁUTICOS E AVISOS SAR	0400Z às 0445Z	RD	4.266,0 kHz (a pedido do navegante) 6.448,0 kHz 8.580,0 kHz	- Avisos-Rádio Náuticos NAVAREA e Costeiros (exceto os que já constam nos "Avisos aos Navegantes") e Avisos SAR (português/inglês) - Avisos-Rádio Náuticos Locais, exceto os que já constam nos "Avisos aos Navegantes" (português)
	1430Z às 1530Z	RD		
METEOROMARINHA	2130Z às 2215Z	RD	12.709,0 kHz 16.974,0 kHz	- Previsões meteorológicas (português/inglês) - Avisos de mau tempo (português/inglês)
	0230Z às 0330Z	RD		
	0600Z às 0730Z	RD		
CARTAS METEOROLÓGICAS	1845Z às 1930Z	RS	12.665,0 kHz 16.978,0 kHz	- Análise da pressão atmosférica à superfície - Altura e direção de ondas - Vento a 10m da superfície - Temperatura da superfície do mar
	0745Z às 0925Z			
1630Z às 1810Z				
<b>B) TRANSMISSÕES VIA RÁDIO (FAIXA DE VHF E HF) – REDE NACIONAL DE ESTAÇÕES COSTEIRAS – RENE (EMBRATEL)</b>				
SERVIÇOS	HORÁRIOS	CANAIS (1)	FREQUÊNCIAS	CONTEÚDOS
METEOROMARINHA, AVISOS DE MAU TEMPO	A pedido do navegante	RL	VHF: Chamada em 156,8 MHz (Canal 16) e tráfego em Canal a ser designado pela estação.	- Previsões meteorológicas (português/inglês) - Avisos de mau tempo (português/inglês)
AVISOS DE MAU TEMPO, AVISOS-RÁDIO NÁUTICOS E AVISOS SAR	Conforme a necessidade		HF: Chamada em 4.125,0 kHz e tráfego em frequência designada pela estação.	- Avisos de mau tempo (português/inglês) - Avisos-Rádio Náuticos Costeiros e Locais de maior relevância - Avisos SAR (português/inglês)
<b>C) TRANSMISSÕES VIA SATÉLITE (INMARSAT-C) – ESTAÇÃO TERRENA COSTEIRA, BURUM - HOLANDA</b>				
SERVIÇOS	HORÁRIOS (DIÁRIOS)	SATÉLITE		CONTEÚDOS
AVISOS-RÁDIO NÁUTICOS E AVISOS SAR	0030Z e 1230Z ou conforme a necessidade	Atlântico Leste (AOR-E)		- Avisos SAR (inglês) - Avisos-Rádio Náuticos NAVAREA e Costeiros (inglês), exceto os que já constam nos "Avisos aos Navegantes"
METEOROMARINHA	0730Z e 1930Z ou conforme a necessidade			- Previsões meteorológicas (inglês) - Avisos de mau tempo (inglês)
<b>D) INTERNET</b>				
SERVIÇOS	ENDEREÇOS E LINKS			CONTEÚDOS
AVISOS-RÁDIO NÁUTICOS E AVISOS SAR	<a href="https://www.marinha.mil.br/chm/dados-do-segnav-aviso-radio-nautico-tela/avisos-radio-nauticos-e-sar">https://www.marinha.mil.br/chm/dados-do-segnav-aviso-radio-nautico-tela/avisos-radio-nauticos-e-sar</a>			Avisos-Rádio Náuticos NAVAREA, Costeiros e Locais e Avisos SAR (português)
FOLHETO DE AVISOS AOS NAVEGANTES (2)	<a href="https://www.marinha.mil.br/chm/dados-do-segnav/folhetos">https://www.marinha.mil.br/chm/dados-do-segnav/folhetos</a> (escolha o link do folheto de interesse)			- Na Seção II: Avisos-Rádio Náuticos NAVAREA, Costeiros e Locais (português) em vigor há mais de 6 semanas
METEOROMARINHA	<a href="https://www.marinha.mil.br/chm/dados-do-smm-meteoromarinha/previsao-24-horas">https://www.marinha.mil.br/chm/dados-do-smm-meteoromarinha/previsao-24-horas</a> (escolha o link "meteoromarinha" – em português) <a href="https://www.marinha.mil.br/chm/dados-do-smm-meteoromarinha/previsao-24-horas">https://www.marinha.mil.br/chm/dados-do-smm-meteoromarinha/previsao-24-horas</a> (escolha o link "bulletins" – em inglês)			- Previsões meteorológicas (português/inglês) - Avisos de mau tempo (português/inglês)
AVISOS DE MAU TEMPO	<a href="https://www.marinha.mil.br/chm/dados-do-smm-avisos-de-mau-tempo/avisos-de-mau-tempo">https://www.marinha.mil.br/chm/dados-do-smm-avisos-de-mau-tempo/avisos-de-mau-tempo</a> (escolha o link "avisos de mau tempo" – em português) <a href="https://www.marinha.mil.br/chm/dados-do-smm-avisos-de-mau-tempo/avisos-de-mau-tempo">https://www.marinha.mil.br/chm/dados-do-smm-avisos-de-mau-tempo/avisos-de-mau-tempo</a> (escolha o link "severe weather warnings" – em inglês)			- Avisos de mau tempo (português/inglês)
CARTAS METEOROLÓGICAS	<a href="https://www.marinha.mil.br/chm/dados-do-smm-cartas-sinoticas/cartas-sinoticas">https://www.marinha.mil.br/chm/dados-do-smm-cartas-sinoticas/cartas-sinoticas</a> (escolha o link "cartas sinóticas" – em português) (escolha o link "previsão numérica" - em português) <a href="https://www.marinha.mil.br/chm/dados-do-smm-cartas-sinoticas/cartas-sinoticas">https://www.marinha.mil.br/chm/dados-do-smm-cartas-sinoticas/cartas-sinoticas</a> (escolha o link "synoptic charts" – em inglês) (escolha o link "numerical predictions" – em inglês)			- Análise da pressão atmosférica à superfície e outros produtos

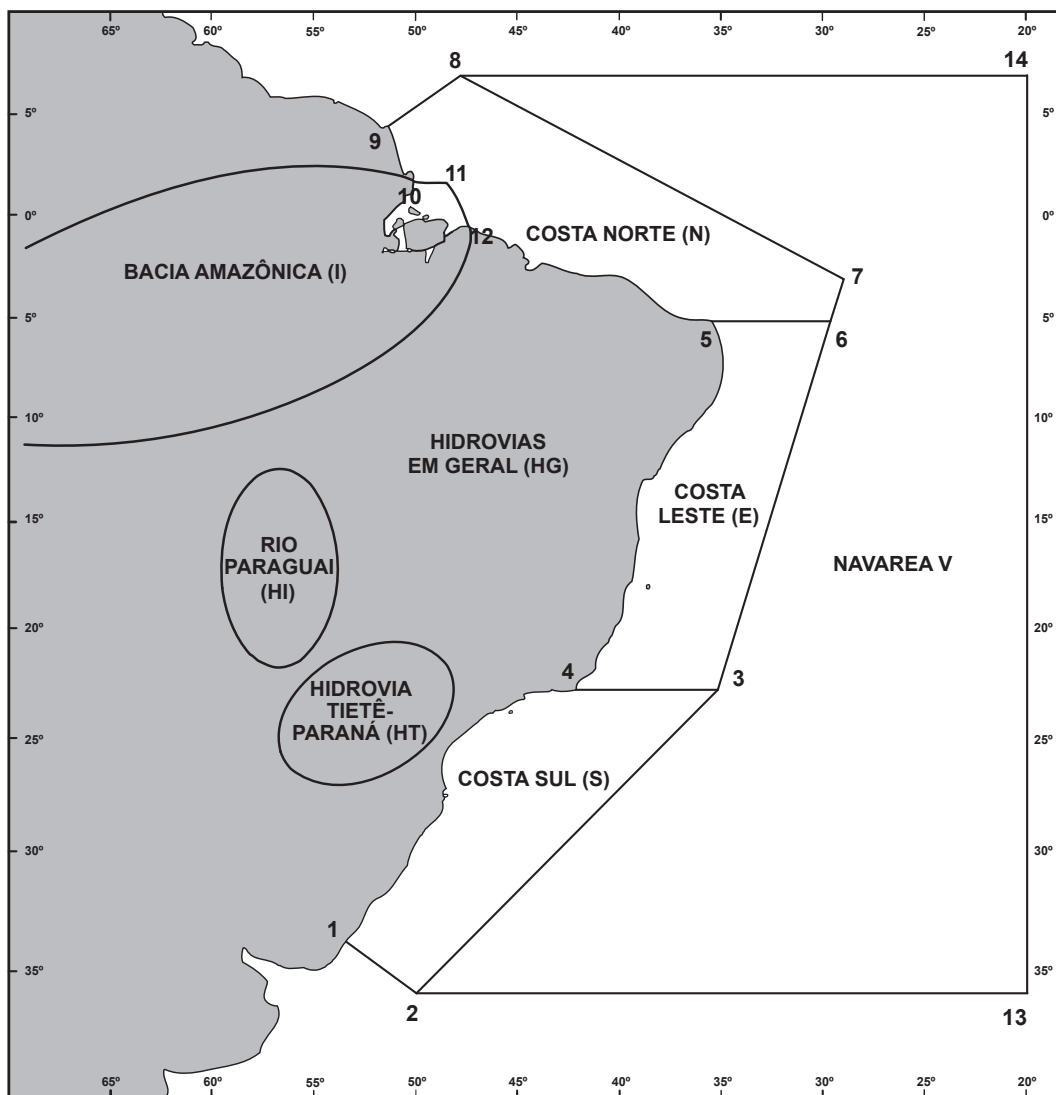
(1) RD: Radiodados (USB-A3J/J2D)

RS: Radiofacímile (F3C)

RL: Radiotelefonía (F3E e J3E)

(2) Não são incluídos na Seção II do folheto os Avisos-Rádio Náuticos SAR, os relativos a interdição de área de tiro e outros eventos de curta duração.

Figura 1 - Representação esquemática da NAVAREA V, das Regiões Costeiras e das Águas Interiores, para efeito de classificação e identificação dos Avisos-Rádio Náuticos e Avisos aos Navegantes



a) NAVAREA V: compreende a área marítima delimitada pelos seguintes pontos:

Pontos	LATITUDE	LONGITUDE
1	33° 45' S	053° 22' W
2	35° 50' S	050° 10' W
13	35° 50' S	020° 00' W
14	07° 00' N	020° 00' W
8	07° 00' N	049° 28' W
9	04° 30' N	051° 35' W

b) REGIÕES COSTEIRAS: compreendem as áreas marítimas delimitadas pelas coordenadas geográficas abaixo relacionadas, bem como as baías, enseadas e portos abrangidos:

COSTA SUL (S)

Pontos	LATITUDE	LONGITUDE
1	33° 45' S	053° 22' W
2	35° 50' S	050° 10' W
3	23° 01' S	035° 00' W
4	23° 01' S	042° 00' W

COSTA LESTE (E)

Pontos	LATITUDE	LONGITUDE
<b>3</b>	23° 01' S	035° 00' W
<b>4</b>	23° 01' S	042° 00' W
<b>5</b>	05° 10' S	035° 29' W
<b>6</b>	05° 10' S	029° 33' W

COSTA NORTE (N)

Pontos	LATITUDE	LONGITUDE
<b>5</b>	05° 10' S	035° 29' W
<b>6</b>	05° 10' S	029° 33' W
<b>7</b>	03° 00' S	028° 55' W
<b>8</b>	07° 00' N	049° 28' W
<b>9</b>	04° 30' N	051° 35' W
<b>10</b>	01° 40' N	049° 55' W
<b>11</b>	01° 40' N	048° 35' W
<b>12</b>	00° 37' S	047° 22' W

BACIA AMAZÔNICA (I)

Área estuarina<sup>1</sup> dos rios Amazonas e Pará, até os seguintes pontos:

Pontos	LATITUDE	LONGITUDE
<b>10</b>	01° 40' N	049° 55' W
<b>11</b>	01° 40' N	048° 35' W
<b>12</b>	00° 37' S	047° 22' W

c) AVISOS DO TIPO NAVAREA: são os compreendidos na área marítima externa aos limites das regiões costeiras.

d) ÁREA OCEÂNICA: compreende a área marítima externa aos limites das regiões costeiras.

e) ÁGUAS INTERIORES (rios, lagos e lagoas):

- BACIA AMAZÔNICA (I): compreende o rio Amazonas e seus afluentes, a montante do farolete Santana Leste, nas proximidades da cidade de Santana (AP), bem como o rio Pará e seus afluentes, a montante do alinhamento farol Chapéu Virado - farolete Coroa Grande, nas proximidades de Belém (PA);

- RIO PARAGUAI (HI): compreende o rio Paraguai e seus afluentes;

- HIDROVIA TIETÊ-PARANÁ (HT): compreende os rios Tietê e Paraná, e afluentes;

- HIDROVIAS EM GERAL (HG): compreendem as demais vias navegáveis interiores (rios, lagos e lagoas). Ex: Lagoa dos Patos e Lago Paranoá.

<sup>1</sup> - No rio Amazonas, a jusante do farolete Santana Leste;

- No rio Pará, a jusante do alinhamento farol Chapéu Virado - farolete Coroa Grande.



## SEÇÃO II - AVISOS-RÁDIO NÁUTICOS

Apresentam-se, a seguir, alguns dos Avisos-Rádio Náuticos em vigor.

### NAVAREA V

**Avisos-Rádio de Área em vigor, publicados em Folhetos anteriores:**

Nº do Aviso	Nº do Folheto	Nº do Aviso	Nº do Folheto	Nº do Aviso	Nº do Folheto
0046/20	5/20	0067/20	6/20	0110/20	9/20

**Avisos-Rádio de Área em vigor há mais de seis semanas, publicados pela primeira vez:**

0156/20  
NORTE DO CABO CALCANHAR  
CARTA 10 (INT 407)  
BOIA TFLEX PT026 - PROJETO PIRATA  
ULTIMA POSICAO: 00-02.40S 034-54.60W A DERIVA  
CANCELAR ESTE AVISO 200900 UTC OUT 20.

0110/20  
INFORMACAO GERAL  
EM VIRTUDE DE PROBLEMAS TECNICOS, AS TRANSMISSOES DE CARTAS METEOROLOGICAS POR RADIO FACSIMILE NAS FREQUENCIAS DE 12665 KHZ E 16978 KHZ NAO ESTAO SENDO REALIZADAS.  
CANCELAR ESTE AVISO 132020 UTC SET 20.

0067/20  
ILHA DA TRINDADE  
CARTA 21  
FAROLETE PONTA DO VALADO NRORD 2080 20-29.78S 029-19.26W APAGADO  
CANCELAR ESTE AVISO 071800 UTC AGO 20.

0046/20  
INFORMACAO GERAL  
REESTABELECIDO CANAL "AVRADIO@MARINHA.MIL.BR" PARA RECEBIMENTO DE E-MAILS SOBRE AVISOS RADIOS NAUTICOS NA NAVAREA V  
CANCELAR NAVAREA 0376/19  
CANCELAR ESTE AVISO 281710 UTC JUL 20.

### BACIA AMAZÔNICA

#### AVISOS-RÁDIO COSTEIROS

**Avisos-Rádio Costeiros em vigor, publicados em Folhetos anteriores:**

Nenhum.

**Avisos-Rádio Costeiros em vigor há mais de seis semanas, publicados pela primeira vez:**

Nenhum.

## **AVISOS-RÁDIO LOCAIS**

### **Avisos-Rádio Locais em vigor, publicados em Folhetos anteriores:**

Nº do Aviso	Nº do Folheto
I 9953/19	3/20
I 7012/20	3/20
I 7177/20	5/20
I 7178/20	5/20
I 7179/20	5/20
I 7180/20	5/20

Nº do Aviso	Nº do Folheto
I 7181/20	5/20
I 7182/20	5/20
I 7509/20	7/20
I 7521/20	7/20
I 7522/20	7/20
I 7577/20	8/20

Nº do Aviso	Nº do Folheto
I 7599/20	8/20
I 7600/20	8/20
I 7781/20	9/20
I 7782/20	9/20
I 7783/20	9/20
I 7845/20	10/20

Nº do Aviso	Nº do Folheto
I 7938/20	10/20
I 7945/20	10/20
I 7958/20	10/20
I 7977/20	10/20
I 7978/20	10/20
I 7979/20	10/20

### **Avisos-Rádio Locais em vigor há mais de seis semanas, publicados pela primeira vez:**

I 7138/20  
ESTREITO DE BOIUCU  
CARTA 4341  
BOIA DE LUZ BANCO VIRA-SAIA NRORD 384 01-43.40S 050-33.90W APAGADA  
CANCELAR ESTE AVISO 160025 UTC JUL 20.

I 7980/20  
PROXIMIDADES DA ILHA CALAMA - RIO MADEIRA  
CARTA 4747  
BALIZA CALAMA II NRORD RO-10 08-01.62S 062-53.19W DESAPARECIDA  
CANCELAR ESTE AVISO 142030 UTC OUT 20.

I 7981/20  
PROXIMIDADES DA PONTA DA ILHA TIRA-FOGO - RIO MADEIRA  
CARTA 4749  
BALIZA SAO SEBASTIAO III NRORD RO-20 08-13.67S 063-13.83W DESAPARECIDA  
CANCELAR ESTE AVISO 142030 UTC OUT 20.

I 7982/20  
PROXIMIDADES DA ENSEADA DO MIRITI - RIO MADEIRA  
CARTA 4738  
BALIZA MIRIRI I NRORD AM-90 06-39.02S 062-20.60W DESAPARECIDA  
CANCELAR ESTE AVISO 142030 UTC OUT 20.

I 8035/20  
PROXIMIDADES DA ILHA DO PATACHO - RIO AMAZONAS  
CARTA 4103 B  
EMBARCACA0 Balsa CITY XXIII ENCALHADA EM 02-10.38S 054-59.62W  
CANCELAR ESTE AVISO 200130 UTC OUT 20.

I 8049/20  
RIO AMAZONAS  
CARTA 4031  
EMBARCACA0 Balsa KARINA NAUFRAGADA EM 03-08.93S 059-20.17W  
CANCELAR ESTE AVISO 222230 UTC OUT 20.

I 8085/20  
COSTA DO REBOJAO  
CARTA 4028  
CASCO SOCOBRADO EM 02-50.20S 058-05.24W  
CANCELAR ESTE AVISO 262200 UTC OUT 20.

**AVISOS-RÁDIO COSTEIROS**

Avisos-Rádio Costeiros em vigor, publicados em Folhetos anteriores:

Nº do Aviso	Nº do Folheto	Nº do Aviso	Nº do Folheto	Nº do Aviso	Nº do Folheto
N 0175/20	7/20	N 0182/20	8/20	N 0244/20	9/20

Avisos-Rádio Costeiros em vigor há mais de seis semanas, publicados pela primeira vez:

Nenhum.

**AVISOS-RÁDIO LOCAIS**

Nº do Aviso	Nº do Folheto
N 7761/20	9/20

Avisos-Rádio Locais em vigor há mais de seis semanas, publicados pela primeira vez:

Nenhum.

**AVISOS-RÁDIO COSTEIROS**

**Avisos-Rádio Costeiros em vigor, publicados em Folhetos anteriores:**

Nº do Aviso	Nº do Folheto	Nº do Aviso	Nº do Folheto
E 1269/19	3/20	E 0235/20	9/20

**Avisos-Rádio Costeiros em vigor há mais de seis semanas, publicados pela primeira vez:**

E 0328/20  
 COROA DO MEIO  
 CARTA 1003  
 FAROL SERGIPE NRORD 1428 10-58.18S 037-02.17W FORA DO AR  
 CANCELAR ESTE AVISO 241545 UTC OUT 20.

E 0330/20  
 BARRA DE SAO CRISTOVAO  
 CARTA 22300 (INT 2116) E 22400 (INT 2117)  
 FAROL SAO CRISTOVAO NRORD 1438 11-07.79S 037-08.71W APAGADO  
 CANCELAR ESTE AVISO 242120 UTC OUT 20.

**AVISOS-RÁDIO LOCAIS**

**Avisos-Rádio Locais em vigor, publicados em Folhetos anteriores**

Nº do Aviso	Nº do Folheto	Nº do Aviso	Nº do Folheto	Nº do Aviso	Nº do Folheto
E 7309/20	6/20	E 7369/20	6/20	E 7716/20	9/20
E 7310/20	6/20	E 7371/20	6/20	E 7723/20	9/20
E 7318/20	6/20	E 7623/20	8/20	E 7884/20	10/20

**Avisos-Rádio Locais em vigor há mais de seis semanas, publicados pela primeira vez:**

E 7530/20  
 CANAL DE ITAPARICA  
 CARTA 1107  
 BOIA LUMINOSA ITAPARICA NRORD 1756 12-53.15S 038-42.49W RETIRADA TEMPORARIAMENTE  
 CANCELAR LOCAL E 7243/20  
 CANCELAR ESTE AVISO 011205 UTC SET 20.

E 7637/20  
 PORTO DE SALVADOR  
 CARTA 1101  
 BOIA DE LUZ MONTE SERRAT NRORD 1504 12-55.12S 038-32.83W RETIRADA TEMPORARIAMENTE  
 CANCELAR LOCAL E 7584/20  
 CANCELAR ESTE AVISO 082310 UTC SET 20.

E 7990/20  
 TERMINAL DE IMBETIBA  
 CARTA 1507  
 BOIA DE LUZ NR 1 NRORD 2180 22-22.80S 041-45.98W FORA DE POSICAO  
 CANCELAR ESTE AVISO 150240 UTC OUT 20.

E 8097/20  
 PROXIMIDADES DA ILHA DOS INDIOS  
 CARTA 1401  
 FUNDO SUJO EM 20-17.65S 040-17.35W  
 CANCELAR ESTE AVISO 271955 UTC OUT 20.

**AVISOS-RÁDIO COSTEIROS**

**Avisos-Rádio Costeiros em vigor, publicados em Folhetos anteriores:**

Nº do Aviso	Nº do Folheto	Nº do Aviso	Nº do Folheto	Nº do Aviso	Nº do Folheto
S 0997/19	21/19	S 1287/19	3/20	S 0236/20	10/20

**Avisos-Rádio Costeiros em vigor há mais de seis semanas, publicados pela primeira vez:**

S 0307/20  
BAIA DA ILHA GRANDE  
CARTA 1631  
FAROL PONTA DOS MEROS NRORD 3142 23-13.57S 044-20.83W APAGADO  
CANCELAR ESTE AVISO 172015 UTC OUT 20.

S 0319/20  
ILHA DA MOELA  
CARTA 1711  
RADIOFAROL MOELA NRORD RF 2590 24-03.04S 046-15.81W NDB INOPERANTE  
CANCELAR ESTE AVISO 211800 UTC OUT 20.

S 0329/20  
PONTA DA GALHETA  
CARTA 1902  
FAROLETE BARRA DA LAGOA LESTE NRORD 3881 27-34.33S 048-25.30W APAGADO  
CANCELAR COSTEIRO S 0279/20  
CANCELAR ESTE AVISO 241909 UTC OUT 20.

**AVISOS-RÁDIO LOCAIS**

**Avisos-Rádio Locais em vigor, publicados em Folhetos anteriores:**

Nº do Aviso	Nº do Folheto	Nº do Aviso	Nº do Folheto	Nº do Aviso	Nº do Folheto	Nº do Aviso	Nº do Folheto
S 8928/19	19/19	S 7196/20	5/20	S 7532/20	8/20	S 7939/20	10/20
S 9903/19	2/20	S 7217/20	5/20	S 7533/20	8/20	S 7946/20	10/20
S 7023/20	4/20	S 7288/20	6/20	S 7621/20	8/20	S 7947/20	10/20
S 7033/20	4/20	S 7325/20	6/20	S 7652/20	9/20	S 7968/20	10/20
S 7110/20	4/20	S 7340/20	6/20	S 7744/20	9/20	S 7969/20	10/20
S 7126/20	4/20	S 7368/20	6/20	S 7784/20	9/20	S 7970/20	10/20
S 7127/20	4/20	S 7425/20	6/20	S 7899/20	10/20	S 7971/20	10/20
S 7173/20	5/20	S 7491/20	7/20	S 7935/20	10/20		

**Avisos-Rádio Locais em vigor há mais de seis semanas, publicados pela primeira vez:**

S 7279/20  
ENSEADA DE BOTAFOGO  
CARTA 1511  
EMBARCAÇÃO QUALQUER MAR II NAUFRAGADA EM 22-57.10S 043-10.15W  
CANCELAR ESTE AVISO 011720 UTC AGO 20.

S 7409/20  
PROXIMIDADES DO PORTO DE SANTOS  
CARTA 1712  
PROFUNDIDADES MENORES QUE AS REPRESENTADAS NA CARTA  
2,9 METROS EM 23-56.05S 046-18.91W  
CANCELAR ESTE AVISO 161247 UTC AGO 20.

S 7588/20  
CONCEICAO DE JACAREI  
CARTA 1621  
EMBARCACAO BRUMA SECA NAUFRAGADA PARCIALMENTE EM 23-02.09S 044-09.63W  
CANCELAR ESTE AVISO 052145 UTC SET 20

S 7976/20  
PROXIMIDADES DE FLORIANOPOLIS  
CARTA 1902  
REMOCAO DE ESTACAS SUBMERSAS - PONTE HERCILIO LUZ  
PERIODO: 02 MAR 20 A 25 MAI 20  
CANCELAR ESTE AVISO 080400 UTC JUN 20.

S 8007/20  
BAIA DA RIBEIRA  
CARTA 1636  
BALIZA LAJE CAROCO DO TANGUA NRORD RJ-1035 22-59.85S 044-21.68W DESTRUIDA  
CANCELAR ESTE AVISO 172015 UTC OUT 20.

S 8059/20  
BAIA DE GUANABARA  
CARTA 1515  
EMBARCACAO RIO PORT 9 NAUFRAGADA PARCIALMENTE  
EM 22-52.48S 043-09.92W  
CANCELAR ESTE AVISO 242215 UTC OUT 20.

S 8086/20  
PROXIMIDADES DAS ILHAS GUARAZES  
CARTA 1902  
BOIA DE LUZ GUARAZES NRORD 3892 27-32.89S 048-34.07W RETIRADA TEMPORARIAMENTE  
CANCELAR ESTE AVISO 262200 UTC OUT 20.

S 8096/20  
BAIA DE GUANABARA  
CARTA 1515  
BOIA 1 LP.A.3S: 22-52.55S 043-09.67W  
BOIA 2 LP.A.3S: 22-52.67S 043.09.60W  
BOIA 3 LP.A.3S: 22-52.67S 043-09.60W  
BOIA 4 LP.A.3S: 22-52.67S 043-09.65W ESTABELECIDADA TEMPORARIAMENTE  
CANCELAR LOCAL S 8080/20  
CANCELAR ESTE AVISO 271600 UTC OUT 20.



**AVISOS-RÁDIO LOCAIS**

**Avisos-Rádio Locais em vigor, publicados em Folhetos anteriores:**

Nº do Aviso	Nº do Folheto	Nº do Aviso	Nº do Folheto	Nº do Aviso	Nº do Folheto
HG 7198/20	5/20	HG 7200/20	5/20	HG 7202/20	5/20
HG 7199/20	5/20	HG 7201/20	5/20	HG 7590/20	8/20

**Avisos-Rádio Locais em vigor há mais de seis semanas, publicados pela primeira vez:**

HG 8003/20  
 RIO GUAIBA  
 CARTA 2107  
 FUNDO SUJO EM 30-20.48S 051-02.37W  
 CANCELAR ESTE AVISO 171515 UTC OUT 20.

HG 8010/20  
 PROXIMIDADE DE PORTO ALEGRE  
 CARTA 2108  
 FUNDO SUJO EM 30-14.05S 051-11.67W  
 CANCELAR ESTE AVISO 172340 UTC OUT 20.

## SEÇÃO III - CORREÇÕES ÀS CARTAS NÁUTICAS

### CARTAS AFETADAS PELOS AVISOS 65 A 70 PUBLICADOS NESTE FOLHETO

Número da Carta	Avisos
1103	E 66/20
1804	S 67/20 - S 68(T)/20 - S 69(T)/20 - S 70(P)/20

Número da Carta	Avisos
4028	I 65(P)/20

Apresentam-se, a seguir, os Avisos Temporários (T) e Preliminares (P) em vigor, publicados anteriormente, e os Avisos Permanentes da quinzena deste Folheto.

### ÁREA OCEÂNICA

AVISOS TEMPORÁRIOS (T) e PRELIMINARES (P) em vigor, publicados em Folhetos anteriores:

Carta	Aviso
25121 (INT 9125)	8(P)/18

AVISOS TEMPORÁRIOS (T), PRELIMINARES (P) e PERMANENTES da quinzena:

Nenhum.

**BACIA AMAZÔNICA**

**AVISOS TEMPORÁRIOS (T) em vigor, publicados em Folhetos anteriores:**

Carta	Avisos
231	I 102(T)/16
303	I 102(T)/16
304	I 83(T)/05

Carta	Avisos
320	I 83(T)/05
21400 (INT 4197)	I 102(T)/16

**AVISOS PRELIMINARES (P) em vigor, publicados em Folhetos anteriores:**

Carta	Avisos
1	I 173(P)/19 - I 174(P)/19
10 (INT 407)	I 32(P)/19 - I 173(P)/19 - I 175(P)/19
202	I 174(P)/19 - I 175(P)/19
203	*I 64(P)/14 - I 42(P)/18 - I 173(P)/19 - I 174(P)/19
204	*I 38(P)/13 - *I 64(P)/14 - I 230(P)/14 - *I 108(P)/17 I 160(P)/17 - I 42(P)/18 - I 54(P)/19 I 174(P)/19 - I 5(P)/20 - I 55(P)/20
206	I 230(P)/14 - I 160(P)/17 - I 54(P)/19 - I 174(P)/19
221	I 174(P)/19 - I 175(P)/19 - I 237(P)/19 - I 241(P)/19
231	I 44(P)/01 - I 51(P)/17
241	I 174(P)/19
242	I 68(P)/14 - *I 242(P)/14 - *I 124(P)/16 - *I 108(P)/17 *I 120(P)/17 - I 150(P)/17 - I 160(P)/17 - I 54(P)/19 I 174(P)/19 - I 217(P)/19 - I 5(P)/20 - I 55(P)/20
243	I 68(P)/14
244	I 121(P)/18 - I 132(P)/18
302	I 143(P)/17 - I 4(P)/19 - I 32(P)/19 - I 56(P)/19 I 6(P)/20
303	I 51(P)/17 - I 143(P)/17 - I 4(P)/19 - I 32(P)/19 I 41(P)/19 - I 6(P)/20 - I 10(P)/20
304	I 28(P)/16 - I 162(P)/16 - I 161(P)/17 - I 9(P)/18 I 25(P)/18 - I 184(P)/18 - I 98(P)/19 - I 20(P)/20
306	I 157(P)/18
320	I 43(P)/17 - I 4(P)/19 - I 20(P)/20
321	I 184(P)/18
4023	I 19(P)/20
4023A	I 19(P)/20
4024	I 19(P)/20
4032	I 209(P)/19
4101 A	*I 232(P)/14 - I 93(P)/17 - *I 108(P)/17 - *I 121(P)/17 I 150(P)/17 - I 160(P)/17 - I 174(P)/19 - I 217(P)/19 I 5(P)/20 - I 55(P)/20
4101 B	*I 63(P)/14 - *I 233(P)/14
4102 A	*I 166(P)/13 - I 73(P)/17 - I 14(P)/18 - I 128(P)/18 I 99(P)/19
4102 B	*I 97(P)/13 - *I 6(P)/16 - I 73(P)/17 - I 100(P)/19 I 218(P)/19
4103 A	*I 1(P)/14 - *I 7(P)/16 - I 121(P)/18
4103 B	*I 1(P)/14 - *I 223(P)/14 - *I 1(P)/17

Carta	Avisos
4150	*I 134(P)/09 - I 101(P)/11 - *I 19(P)/12 - I 80(P)/13 - *I 157(P)/13 - *I 158(P)/13 - *I 159(P)/13 - *I 160(P)/13 *I 161(P)/13 - *I 167(P)/13 - *I 168(P)/13 - *I 169(P)/13 *I 170(P)/13 - *I 171(P)/13 - *I 30(P)/14 - *I 31(P)/14 - *I 32(P)/14 - *I 21(P)/15 - *I 86(P)/15 - *I 87(P)/15 *I 88(P)/15 - *I 89(P)/15 - I 112(P)/15 - *I 172(P)/15 *I 173(P)/15 - *I 174(P)/15 - *I 175(P)/15 - *I 176(P)/15 *I 177(P)/15 - *I 178(P)/15 - *I 204(P)/15 - *I 14(P)/16 *I 15(P)/16 - *I 16(P)/16 - *I 17(P)/16 - *I 21(P)/16 *I 22(P)/16 - *I 23(P)/16 - *I 24(P)/16 - *I 25(P)/16 *I 26(P)/16
4203	I 39(P)/20
4211	I 7(P)/20
4212	I 39(P)/20
4213	I 39(P)/20
4214	I 39(P)/20
4215	I 39(P)/20
4216	I 39(P)/20
4217	I 39(P)/20
4343 B	I 121(P)/18
4361 A	*I 168(P)/14 - I 128(P)/18 - I 99(P)/19
4362	I 17(P)/19 - I 18(P)/19
4363	I 19(P)/19 - I 20(P)/19
4364	I 21(P)/19 - I 22(P)/19
4365	I 23(P)/19 - I 24(P)/19
4381 A	I 29(P)/16 - *I 2(P)/17
4381 B	I 29(P)/16 - I 121(P)/18
4382 B	*I 62(P)/16 - I 60(P)/17 - *I 88(P)/17 - I 114(P)/19
4383	I 114(P)/19
4411	I 2(P)/18 - I 7(P)/20
4413	I 2(P)/18 - I 8/20
4418	*I 170(P)/15
21010 (INT 4071)	I 4(P)/19 - I 32(P)/19 - I 56(P)/19 - I 173(P)/19 I 174(P)/19 - I 175(P)/19
21300 (INT 4196)	*I 64(P)/14 - I 51(P)/17 - I 173(P)/19 I 174(P)/19 - I 175(P)/19 - I 241(P)/19 - I 55(P)/20
21400 (INT 4197)	I 51(P)/17 - I 4(P)/19 I 32(P)/19 - I 41(P)/19 - I 56(P)/19

\* Avisos que possuem reprodução de trecho (bacalhau).

**AVISOS TEMPORÁRIOS (T), PRELIMINARES( P) e PERMANENTES da quinzena:**

**I 65(P)/20      BRASIL - BACIA AMAZÔNICA**

Rio Amazonas - Casco soçobrado

Referência: Carta 12000 – Símbolos, Abreviaturas e Termos usados nas Cartas Náuticas, 4ª ed., 2014, pág. 38 K (28)

**Carta 4028** Datum: WGS-84

Inserir



02°50,20'S 058°05,24'W

**AVISOS TEMPORÁRIOS (T) em vigor, publicados em Folhetos anteriores:**

Nenhum.

**AVISOS PRELIMINARES (P) em vigor, publicados em Folhetos anteriores:**

Carta	Avisos
1	N 179(P)/19
10 (INT 407)	N 62(P)/18 - N 64(P)/18 - N 76(P)/18 - N 160(P)/18 N 179(P)/19
110	N 179(P)/19
302	N 160(P)/18
410	N 151(P)/16 - N 62(P)/18 - N 89(P)/18 - N 107(P)/19
411	N 62(P)/18 - N 107(P)/19
412	N 62(P)/18 - N 89(P)/18
413	N 62(P)/18 - N 89(P)/18
414	N 154(P)/10 - N 62(P)/20
701	N 142(P)/14 - N 173(P)/18 - N 75(P)/19 - N 21(P)/20 N 28(P)/20
703	N 94(P)/04
710	N 173(P)/18 - N 75(P)/19 - N 21(P)/20 - N 28(P)/20

Carta	Avisos
720	N 94(P)/04
19001 (INT 20)	N 160(P)/18
19002 (INT 22)	N 160(P)/18
21010 (INT 4071)	N 79(P)/17 - N 64(P)/18 - N 160(P)/18 - N 179(P)/19 N 22(P)/20 - N 25(P)/20
21020 (INT 2003)	N 62(P)/18 - N 64(P)/18 - N 76(P)/18 - N 102(P)/18 N 160(P)/18
21100 (INT 4194)	N 179(P)/19 - N 22(P)/20 - N 25(P)/20
21200 (INT 4195)	N 79(P)/17 - N 25(P)/20
21400 (INT 4197)	N 160(P)/18
21500 (INT 2108)	N 64(P)/18 - N 76(P)/18 - N 102(P)/18 - N 24(P)/20
21600 (INT 2109)	N 151(P)/16 - N 62(P)/18 - N 76(P)/18
21800 (INT 2111)	N 173(P)/18
21900 (INT 2112)	N 174(P)/18 - N 23(P)/20

**AVISOS TEMPORÁRIOS (T), PRELIMINARES (P) e PERMANENTES da quinzena:**

Nenhum

**COSTA LESTE**

**AVISOS TEMPORÁRIOS (T) em vigor, publicados em Folhetos anteriores:**

Carta	Avisos
1101	E 9(T)/19
1102	E 9(T)/19
1103	E 128(T)/10
1110	E 9(T)/19

Carta	Avisos
1402	E 63(T)/20 (01-05-21)
1420	E 63(T)/20 (01-05-21)
22800 (INT 2121)	E 63(T)/20 (01-05-21)

**AVISOS PRELIMINARES (P) em vigor, publicados em Folhetos anteriores:**

Carta	Avisos
830	E 31(P)/18
901	E 8(P)/11 - E 149(P)/19
902	E 126(P)/08
920	E 149(P)/19
930	E 127(P)/08 - E 156(P)/16
1001	E 145(P)/17 - E 162(P)/18
1101	E 88(P)/11 - E 39(P)/12 - E 178(P)/17 - E 104(P)/18 E 204(P)/19 - E 223(P)/19 - E 12(P)/20 - E 41(P)/20 - E 56(P)/20 - E 57(P)/20
1102	E 204(P)/19 - E 12(P)/20 - E 57(P)/20
1106	E 56(P)/10
1107	E 225(P)/14
1110	E 56(P)/10 - E 225(P)/14 - E 178(P)/17 - E 104(P)/18 E 204(P)/19 - E 223(P)/19 - E 41(P)/20
1170	E 225(P)/14
1171	E 225(P)/14
1310	E 97(P)/05 - E 76(P)/19
1311	E 97(P)/05 - E 105(P)/07
1312	E 116(P)/13 - E 76(P)/19
1401	E 11(P)/17
1402	E 71(P)/17 - E 153(P)/17 - E 176(P)/18 - E 150(P)/19
1403	E 127(P)/17 - E 44(P)/19

Carta	Avisos
1405	E 78(P)/18 - E 44(P)/19 - E 79(P)/19
1406	E 44(P)/19 - E 79(P)/19 - E 30(P)/20
1410	E 153(P)/17 - E 176(P)/18
1420	E 71(P)/17 - E 150(P)/19
1503	E 134(P)/15
1504	E 67(P)/17 (26-04-21)
1505	E 134(P)/15
1507	E 182(P)/19 - E 51(P)/20
1550	E 161(P)/09 - E 127(P)/17 - E 44(P)/19 - E 51(P)/20
21040 (INT 2005)	E 156(P)/16 - E 31(P)/20
21050 (INT 2006)	E 31(P)/20
21060 (INT 2007)	E 127(P)/17
21070 (INT 2008)	E 127(P)/17
22200 (INT 2115)	E 156(P)/16
22400 (INT 2115)	E 31(P)/20
22500 (INT 2118)	E 223(P)/19
22600 (INT 2119)	E 80(P)/19 - E 61(P)/20
22700 (INT 2120)	E 76(P)/19
22900 (INT 2122)	E 127(P)/17 - E 44(P)/19
23000 (INT 2123)	E 51(P)/20



**AVISOS TEMPORÁRIOS (T), PRELIMINARES( P) e PERMANENTES da quinzena:**

**E 66/20 ATLÂNTICO SUL - BRASIL - COSTA LESTE**

Canal Cotegipe - Balizamento

Referência: Carta 12000 – Símbolos, Abreviaturas e Termos, pág. 67 Q (130.6)

**Carta 1103** Datum: WGS-84 (Última correção: 116/18)

Retirar		Lp.A.2s (no. 1)	12°47,200'S 38°28,320'W
Retirar		Lp.A.2s (no. 2)	12°47,060'S 38°28,270'W
Retirar		Lp.A.2s (no. 3)	12°47,280'S 38°28,130'W
Retirar		Lp.A.2s (no. 4)	12°47,140'S 38°28,060'W

**COSTA SUL**

**AVISOS TEMPORÁRIOS (T) em vigor, publicados em Folhetos anteriores:**

Carta	Avisos
30 (INT 201)	S 150(T)/05
1501	S 198(T)/19 (07-08-20)
1506	S 198(T)/19 (07-08-20)
1511	S 38(T)/08 - S 144(T)/15 - S 156(T)/15 S 180(T)/15 - S 198(T)/19 (07-08-20)
1512	S 144(T)/15 - S 180(T)/15 - S 67(T)/18
1514	S 144(T)/15
1515	S 144(T)/15 - S 180(T)/15
1607	S 32(T)/16
1620	S 140(T)/16
1621	S 161(T)/15
1631	S 32(T)/16
1633	S 163(T)/15

Carta	Avisos
1901	S 157(T)/15
1908	S 155(T)/15
1910	S 155(T)/15
2110	S 177(T)/17
21070 (INT 2008)	S 142(T)/08 - S 19(T)/16
21080 (INT 2009)	S 177(T)/17
23000 (INT 2123)	S 142(T)/08
23100 (INT 2124)	S 19(T)/16 - S 32(T)/16 - S 140(T)/16
23200 (INT 2125)	S 139(T)/16
23500 (INT 2128)	S 179(T)/15
23600 (INT 2129)	S 177(T)/17

**AVISOS PRELIMINARES (P) em vigor, publicados em Folhetos anteriores:**

Carta	Avisos
1	S 8(P)/12
30 (INT 201)	S 8(P)/12 - S 45(P)/19
1501	S 56(P)/07 - S 234(P)/08 - S 198(P)/15 - S 6(P)/17 S 141(P)/17 - S 96(P)/18 - S 166(P)/18 - S 46(P)/19 S 81(P)/19
1503	S 80(P)/18
1506	S 141(P)/17 - S 96(P)/18 - S 13(P)/19 - S 46(P)/19 S 81(P)/19
1511	S 234(P)/08 - S 226(P)/14 - S 64(P)/15 - S 198(P)/15 S 141(P)/17 - S 44(P)/18 - S 166(P)/18 - S 81(P)/19 S 54(P)/20
1512	S 56(P)/07 - S 226(P)/14 - S 64(P)/15 - S 198(P)/15 S 6(P)/17 - S 141(P)/17 - S 44(P)/18 - S 123(P)/18 S 169(P)/19 - S 54(P)/20
1515	S 226(P)/14 - S 64(P)/15 - S 198(P)/15 - S 141(P)/17 S 44(P)/18
1517	S 6(P)/17
1607	S 39(P)/17 - S 80(P)/17 - S 10(P)/18 - S 68(P)/18 S 113(P)/18 - S 35(P)/19 - S 161(P)/19 - S 34(P)/20
1620	S 80(P)/17 - S 129(P)/17 - S 10(P)/18 - S 96(P)/18 S 46(P)/19 - S 224(P)/19 - S 34(P)/20
1621	S 71(P)/10 - S 36(P)/12 - S 10(P)/18 - S 170(P)/19 S 34(P)/20
1622	S 114(P)/13 - S 80(P)/17 - S 43(P)/18 - S 113(P)/18 S 35(P)/19
1623	S 140(P)/12 - S 43(P)/18 - S 113(P)/18 - S 35(P)/19
1631	S 161(P)/19 - S 170(P)/19
1632	S 39(P)/17 - S 68(P)/18 - S 161(P)/19 S 170(P)/19
1636	S 78(P)/10 - S 68(P)/18 - S 170(P)/19 - S 200(P)/19
1637	S 39(P)/17 - S 68(P)/18
1641	S 61(P)/14 - S 45(P)/19
1642	S 89(P)/19
1644	S 89(P)/19

Carta	Avisos
1711	S 64(P)/16 - S 153(P)/19 - S 189(P)/19 S 190(P)/19
1712	S 29(P)/19 - S 153(P)/19 - S 163(P)/19 - S 14(P)/20
1713	S 189(P)/19 - S 14(P)/20
1804	S 6(P)/18 - S 4(P)/20
1820	S 132(P)/17 - S 21(P)/18 - S 182(P)/18 - S 111(P)/19
1821	S 21(P)/18 - S 182(P)/18
1822	S 54(P)/06 - S 78(P)/14 - S 7(P)/18
1830	S 6(P)/18 - S 205(P)/19
1841	S 37(P)/19 - S 206(P)/19 - S 52(P)/20 - S 53(P)/20 S 64(P)/20
1901	S 48(P)/17 - S 26(P)/18
1902	S 86(P)/06 - S 239(P)/19
1908	S 53(P)/18 - S 95(P)/18
1910	S 26(P)/18
2101	S 63(P)/10 - S 50(P)/12 - S 155(P)/18 S 48(P)/19 - S 230(P)/19
2110	S 155(P)/18 - S 169(P)/18 - S 48(P)/19 S 230(P)/19
2112	S 50(P)/12 - S 230(P)/19
21070 (INT 2008)	S 8(P)/12 - S 22(P)/15 - S 31(P)/16 - S 129(P)/17 S 159(P)/17 - S 96(P)/18 - S 97(P)/18 - S 45(P)/19 S 91(P)/19 - S 111(P)/19
21080 (INT 2009)	S 165(P)/19
23000 (INT 2123)	S 78(P)/12 (09-12-26) - S 96(P)/18
23100 (INT 2124)	S 22(P)/15 - S 80(P)/17 - S 129(P)/17 - S 96(P)/18 S 45(P)/19 - S 89(P)/19 - S 161(P)/19 S 34(P)/20
23200 (INT 2125)	S 22(P)/15 - S 159(P)/17 - S 97(P)/18 - S 38(P)/19 S 91(P)/19 - S 172(P)/19
23300 (INT 2126)	S 132(P)/17 - S 85(P)/19 - S 111(P)/19 - S 206(P)/19
23500 (INT 2128)	S 165(P)/19 - S 230(P)/19
23600 (INT 2129)	S 169(P)/18 - S 230(P)/19


AVISOS TEMPORÁRIOS (T), PRELIMINARES (P) e PERMANENTES da quinzena:

**S 67/20 ATLÂNTICO SUL - BRASIL - COSTA SUL**

Porto de São Francisco do Sul - Balizamento

Referência: Carta 12000 – Símbolos, Abreviaturas e Termos, pág. 67 Q (130.4) e (130.6)

**Carta 1804** Datum: WGS-84 (Última correção: 168/19)

Retirar  *Lp(2)B.5s* 26°14,06'S 48°38,46'W

Retirar  *Lp.A.3s* 26°14,07'S 48°38,86'W

**Carta 1804 (Plano)** Datum: WGS-84 (Última correção: 168/19)

Retirar  *Lp(2)B.5s* 26°14,060'S 48°38,460'W

Retirar  *Lp.A.3s* 26°14,070'S 48°38,860'W

**S 68(T)/20 ATLÂNTICO SUL - BRASIL - COSTA SUL**

Porto de São Francisco do Sul - Balizamento

Referência: Carta 12000 – Símbolos, Abreviaturas e Termos, pág. 67 Q (130.6)

**Carta 1804** Datum: WGS-84

Válido até: 17-12-2020

Inserir  *Lp.E.3s  
(no. 13)* 26°12,02'S 48°37,01'W



**S 69(T)/20 ATLÂNTICO SUL - BRASIL - COSTA SUL**

Porto de São Francisco do Sul - Balizamento

Referência: Carta 12000 – Símbolos, Abreviaturas e Termos, pág. 67 Q (130.4) e (130.6)

**Carta 1804** Datum: WGS-84

Válido até: 17-12-2020

Substituir  *Lp(2)B.10s* por  *Lp.A* 26°14,11'S 48°38,65'W

**Carta 1804 (Plano)** Datum: WGS-84

Substituir  *Lp(2)B.10s* por  *Lp.A* 26°14,110'S 48°38,650'W

**S 70(P)/20 ATLÂNTICO SUL - BRASIL - COSTA SUL**

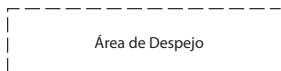
Proximidades do Porto de São Francisco do Sul - Área de despejo

Referência: Carta 12000 – Símbolos, Abreviaturas e Termos usados nas Cartas Náuticas, 4ª ed., 2014, pág. 52 N (62.1)

**Carta 1804** Datum: WGS-84

Este Aviso cancela o Aviso Preliminar S 205(P)/19

Inserir



26°07,13'S 48°26,68'W  
26°07,11'S 48°25,72'W  
26°07,59'S 48°25,41'W  
26°08,00'S 48°25,70'W  
26°07,99'S 48°26,66'W

**Carta 1830** Datum: Itajubá

Inserir



26°07,10'S 48°26,60'W  
26°07,08'S 48°25,64'W  
26°07,56'S 48°25,33'W  
26°07,97'S 48°25,62'W  
26°07,96'S 48°26,58'W

**HIDROVIAS EM GERAL****AVISOS TEMPORÁRIOS (T) em vigor, publicados em Folhetos anteriores:**

Carta	Avisos
2103	HG 176(T)/97
2105	HG 139(T)/93 - HG 176(T)/97
2106	HG 176(T)/97
2107	HG 176(T)/97
2108	HG 176(T)/97

Carta	Avisos
2109	HG 65(T)/95 - HG 176(T)/97
2111	HG 65(T)/95 - HG 176(T)/97
2112	HG 176(T)/97
2113	HG 65(T)/95
2140	HG 65(T)/95

**AVISOS PRELIMINARES (P) em vigor, publicados em Folhetos anteriores:**

Carta	Avisos
2102	HG 14(P)/19
2103	HG 75(P)/98 - HG 31(P)/00
2104	HG 31(P)/00
2107	HG 14(P)/19
2108	HG 75(P)/98 - HG 14(P)/19
2109	HG 164(P)/96 - HG 75(P)/98 - HG 14(P)/19

Carta	Avisos
2111	HG 164(P)/96 - HG 14(P)/19
2112	HG 14(P)/19
2113	HG 14(P)/19
2140	HG 164(P)/96 - HG 14(P)/19
23500 (INT 2128)	HG 14(P)/19

**AVISOS TEMPORÁRIOS (T), PRELIMINARES (P) e PERMANENTES da quinzena:**

Nenhum.

## **SEÇÃO IV - CORREÇÕES ÀS PUBLICAÇÕES NÁUTICAS**

### **SEÇÃO IV.1 - LISTA DE FARÓIS, 37ª EDIÇÃO, BRASIL, 2020 - 2021**

Nenhuma

### **SEÇÃO IV.2 – LISTA DE AUXÍLIOS-RÁDIO, 13ª EDIÇÃO, BRASIL, 2015-2019**

Nenhuma

### **SEÇÃO IV.3 - ROTEIROS, BRASIL**

Nenhuma

### **SEÇÃO IV.4 - OUTRAS PUBLICAÇÕES**

Nenhuma



## SEÇÃO V – AVISOS PERMANENTES ESPECIAIS

**AVISOS PERMANENTES ESPECIAIS em vigor, publicados em Folhetos anteriores:**

Nº do Aviso	Nº do Folheto
APE 8/99	13/19

Nº do Aviso	Nº do Folheto
APE 8/01	13/19

Nº do Aviso	Nº do Folheto
APE 1/04	13/19

Nº do Aviso	Nº do Folheto
APE 1/16	13/19

**AVISOS PERMANENTES ESPECIAIS da quinzena:**

Nenhum.

## SEÇÃO VI - NOTÍCIAS DIVERSAS

### NOVAS CARTAS NÁUTICAS (PAPEL) PUBLICADAS EM 2020

Nenhuma

### NOVAS EDIÇÕES DE CARTAS NÁUTICAS (PAPEL) PUBLICADAS EM 2020

Encontram-se disponíveis para aquisição as seguintes novas edições de Cartas Náuticas (papel):

Nº DA CARTA	TÍTULO	ESCALA	EDIÇÃO	MÊS
1401	Portos de Vitória e Tubarão	1:15 000	10ª	30 de abril de 2020
3325	Da Isla San Carlos à Isla Piquete-Cambá	1:25 000	3ª	29 de abril de 2020
3326	Da Isla Piquete-Cambá ao Paso Itá-Pucú-Mí	1:25 000	3ª	29 de abril de 2020
3327	Do Paso Itá-Pucú-Mí ao Puerto Max	1:25 000	3ª	29 de abril de 2020
3328	Da Isla Caá-Pucú-Mí à Isla Carayacito	1:25 000	3ª	29 de abril de 2020

### CARTAS NÁUTICAS CANCELADAS EM 2020

Nenhuma

### NOVAS CARTAS NÁUTICAS ELETRÔNICAS (ENC) PUBLICADAS EM 2020

Encontra-se disponível para aquisição a seguinte nova Carta Náutica Eletrônica (ENC)

Nº DA CARTA	TÍTULO	EDIÇÃO
BR504217	Do Paraguai à Fazenda Caiçara	1ª

### NOVAS EDIÇÕES DE CARTAS NÁUTICAS ELETRÔNICAS (ENC) PUBLICADAS EM 2020

Nenhuma

### CARTAS NÁUTICAS ELETRÔNICAS (ENC) CANCELADAS EM 2020

Nenhuma

**NOTAS AOS USUÁRIOS**

**1 - CENTROS DE COORDENAÇÃO DE BUSCA E SALVAMENTO NO BRASIL**

ORGANIZAÇÃO	TELEFONE	FAX	OUTROS
<b>SALVAMAR BRASIL</b> (MRCC Rio de Janeiro)	(21) 2104-6056 (21) 2104-6863 (21) 2253-8824	(21) 2253-8824	mrccbrazil@marinha.mil.br ☒ mrccbrazil@gmail.com ☒ Inmarsat-C: 471012397 Terminal AFTN: SBRJCYM DSC (MMSI): 007100001 / 007100002 / 007100003
<b>SALVAMAR SUL</b> (MRCC Rio Grande)	185 0800-6451519 (53) 3233-6130 (53) 3233-6131 (53) 3233-6139	(53) 3231-1519	mrccriogrande@marinha.mil.br ☒
<b>SALVAMAR SUESTE</b> (MRCC Rio de Janeiro)	185 (21) 2253-6572 (21) 2104-6119 0800-2856158	(21) 2104-6104 (21) 2104-6196	mrccrio@marinha.mil.br ☒
<b>SALVAMAR SUL-SUESTE</b> (MRCC São Paulo)	185 (11) 5080-4730 (11) 5080-4739	(11) 5080-4736	com8dn-secom@marinha.mil.br ☒
<b>SALVAMAR LESTE</b> (MRCC Salvador)	185 (71) 3507-3730 (71) 3507-3772 0800-284-3878	-	mrccsalvador@marinha.mil.br ☒
<b>SALVAMAR CENTRO-OESTE</b> (RCC Brasília)	185 (61) 3429-1186 (61) 3429-1149	-	rccbrasil@marinha.mil.br ☒
<b>SALVAMAR NORDESTE</b> (MRCC Natal)	185 (84) 3221-1947 0800-2802255	-	mrccnatal@marinha.mil.br ☒
<b>SALVAMAR NORTE</b> (MRCC Belém)	185 (91) 3216-4030 (91) 3216-4031 (91) 3216-4123	(91) 3216-4030	mrccbelem@marinha.mil.br ☒
<b>SALVAMAR OESTE</b> (RCC Ladário)	185 (67) 3234-1180 0800 647-3006	(67) 3234-1014 (67) 3234-1008	rccladario@marinha.mil.br ☒
<b>SALVAMAR NOROESTE</b> (RCC Manaus)	185 (92) 2123-2238	(92) 2123-2238 (92) 2123-2239	rccmanaus@marinha.mil.br ☒
<b>CISMAR</b> (Centro Integrado de Segurança Marítima)	(21) 2104-6353 (21) 2104-6337	(21) 2104-6341	cismar.cctram@marinha.mil.br ☒

- 2 - Visando incrementar a segurança da navegação do segmento de esporte e recreio, estão sendo disponibilizadas, gratuita e experimentalmente, diversas cartas náuticas raster editadas pela DHN, em: <https://www.marinha.mil.br/chm/dados-do-segnav/cartas-raster>.
- 3 - As cartas e Publicações Náuticas poderão ser adquiridas no Posto de Vendas da EMGEPRON, situado na Base de Hidrografia da Marinha em Niterói (BHMN), Rua Barão de Jaceguai, S/N, Ponta d'Areia, 24048-900, Niterói - RJ, Brasil; ou na página de comércio eletrônico: <http://www.cartasnauticasbrasil.com.br>. Informações adicionais pelo telefone: (21) 2189-3316.
- 4 - Para garantir a segurança da navegação, os navegantes deverão obrigatoriamente utilizar a carta náutica 1513 em substituição à carta náutica 1531, tendo em vista que a mesma encontra-se em processo de atualização para inclusão de rochas perigosas submersas.
- 5 - Todas as correções às cartas náuticas estão disponíveis em: "<https://www.marinha.mil.br/chm/dados-do-segnav/correcoes-de-avisos>".

## 6 - PREÇO DAS CARTAS E PUBLICAÇÕES NÁUTICAS

Abaixo, encontram-se os preços dos principais documentos náuticos editados pela Diretoria de Hidrografia e Navegação. A consulta à relação completa das cartas e publicações náuticas pode ser feita a partir do sítio <https://www.cartasnauticasbrasil.com.br>.

### Cartas

Cartas Náuticas em papel.....	R\$ 116,00
Cartas Náuticas em papel formato A2.....	R\$ 62,00
Cartas Náuticas Eletrônicas.....	R\$ 26,73 (a partir)
Atlas da Hidrovia Tietê-Paraná - 2800 .....	R\$ 77,00 (a partir)
Atlas da Hidrovia do Rio Solimões - 4150 .....	R\$ 648,00
Croquis .....	R\$ 116,00 (cada)

### Publicações

Almanaque Náutico .....	R\$ 132,00
Tábuas das Marés .....	R\$ 132,00
Roteiros .....	R\$ 158,00 (cada)
Lista de Faróis .....	R\$ 65,00
Catálogo de Cartas e Publicações .....	R\$ 116,00
Lista de Auxílios-Rádio .....	R\$ 132,00
Lista de Sinais Cegos .....	R\$ 65,00
Lista de Sinais da Hidrovia Paraguai-Paraná .....	R\$ 132,00
Cartas de Correntes de Maré .....	R\$ 30,00

### Impressos

Regras de Governo e Navegação .....	R\$ 13,00
Luzes e Marcas .....	R\$ 13,00
Sinais Sonoros e Luminosos .....	R\$ 13,00
Classificação de Nuvens .....	R\$ 30,00
Escala Beaufort .....	R\$ 30,00

7 - A Organização Meteorológica Mundial está realizando uma pesquisa sobre o Serviço de Avisos e de Informação Meteorológica Mundial. Visite a página [www.jcomm.info/MMMS](http://www.jcomm.info/MMMS) e responda ao questionário. Sua participação será muito apreciada e valorizada.

## SEÇÃO VII - REPRODUÇÕES DE TRECHOS, QUADROS E NOTAS

Nenhuma

**THIS PAGE INTENTIONALLY LEFT BLANK**

**INTENCIONALMENTE EM BRANCO**

## FORMULÁRIO DE OBSERVAÇÃO MARÍTIMA

Controle interno, não preencher:		
Publicado em:	Aviso-Rádio:	Aviso aos Navegantes:
<b>IDENTIFICAÇÃO DO OBSERVADOR</b>		
Navio/Organização:		Número IMO (se aplicável):
Nome do Observador:		
Endereço:		
E-mail:	Tel: ( )	Fax: ( )
<b>INFORMAÇÃO MARÍTIMA</b>		
Data da Observação:     /     /		Hora da Observação:     UTC
Posição (ver Instrução 2)	Ponto ( ) ou Área Circular ( )	
	Ponto:	
	Latitude:     °     '     N ( ) S ( )	
	Longitude:    °     '     W	
	Área circular:	
	Raio de ___ Milhas Náuticas em torno da posição	
Latitude:     °     '     N ( ) S ( )		
Longitude:    °     '     W		
Datum:		
( ) WGS-84   Outro: _____		
Sistema de Navegação:		
( ) GPS     Outro: _____		
Descrição da Informação Marítima (ver Instrução 3):		
Produtos afetados (Cartas e/ou Publicações Náuticas) e Edição:		ENCs afetadas:
Sensor de Sondagem ou método usado (se aplicável) (ver Instrução 4):		

Instruções:

1 - Os navegantes e usuários em geral estão convidados a notificar a Diretoria de Hidrografia e Navegação sobre quaisquer alterações que possam afetar a segurança da navegação, ou quaisquer observações nas Cartas e Publicações Náuticas digitais e em papel.

2 - No campo “Posição” devem ser registradas latitude e longitude da observação. Essa pode ser pontual (exemplo: farol apagado) ou cobrir uma área (exemplo: derramamento de óleo). É necessário preencher o Sistema de Navegação empregado na determinação da posição da observação (satélite, por marcações verdadeiras ou magnéticas de pontos notáveis, por marcação e distância radar, por combinação de métodos. No caso de marcações magnéticas, informar o valor do desvio da agulha, caso seja conhecido). Caso a posição obtida não seja precisa, tal fato deve ser informado.

3 - No campo “Descrição da Informação Marítima” devem ser descritas em texto livre informações que caracterizem a observação. Folhas adicionais podem ser usadas onde não houver espaço suficiente.

4 - No caso de profundidades anormais, informar os meios utilizados para sua determinação (se for possível, anexar cópia dos registros do ecobatímetro, assinalando a data, a hora, a profundidade encontrada, a escala empregada na leitura da profundidade), a situação meteorológica reinante, o estado do mar, de acordo com a escala Beaufort - modelo DHN-5909, e outros detalhes julgados de interesse.

5 - Solicita-se aos navegantes e usuários em geral que encaminhem o formulário para o Centro de Hidrografia da Marinha (CHM), via e-mail para: [avradio@marinha.mil.br](mailto:avradio@marinha.mil.br) ou [chm.cartografia@marinha.mil.br](mailto:chm.cartografia@marinha.mil.br); ou pelo correio: CHM - Divisão de Planejamento e Coordenação, Complexo Naval da Ponta da Armação, Rua Barão de Jaceguai, S/N, Ponta d'Areia, CEP 24048-900, Niterói – RJ.