



60355

F41 - Padrão - MOLHES - 60355 - Versão 1/2020

F - 41

DESCRIÇÃO DE ESTAÇÃO MAREGRÁFICA

F-41-2101-001/20

Estação: MOLHES

Estado: RS

Localidade: Rio Grande

LH Carta: 2101 - Porto do Rio Grande

Navio: UMI SAN

Ano: 2020

Coordenadas geográficas

Lat: 32° 10'. 6 S

Long: 052° 04'. 7 W

Datum

Fuso: +03

O nível de redução está 39.83 centímetros acima do zero da régua.

Fonte de informação: Análise estatística e harmônica de 32 dias

Tipo de marégrafo: Pressão

Zero do marégrafo: Coincide com o zero da régua

Descrição da régua de marés

Régua de 2,5 m de comprimento, com graduações espaçadas de 10 em 10 cm.

Descrição das referências de nível

RN-UMI JVRG 06 - Referência de nível materializada em 2019.
RN-UMI JVRG 05 - Referência de nível materializada em 2019.
RN-UMI JVRG 18 - Referência de nível materializada em 2019.
RN-UMI JVRG 08 - Referência de nível materializada em 2019.
RN-UMI JVRG 04 - Referência de nível materializada em 2019.

Arquivo Técnico a ser preenchida no CHM

Documento de referência:

RA 017/2020

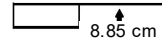
DHN-6016-A

Observações

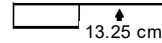
1 - Período de observação para obtenção dos elementos de maré: 12/08/2019 a 12/09/2019.
2 - A análise foi efetuada usando o método harmônico, sendo os dados processados pelo BNDO.

Diagrama

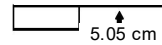
RN-UMI JVRG 04



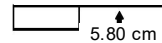
RN-UMI JVRG 08



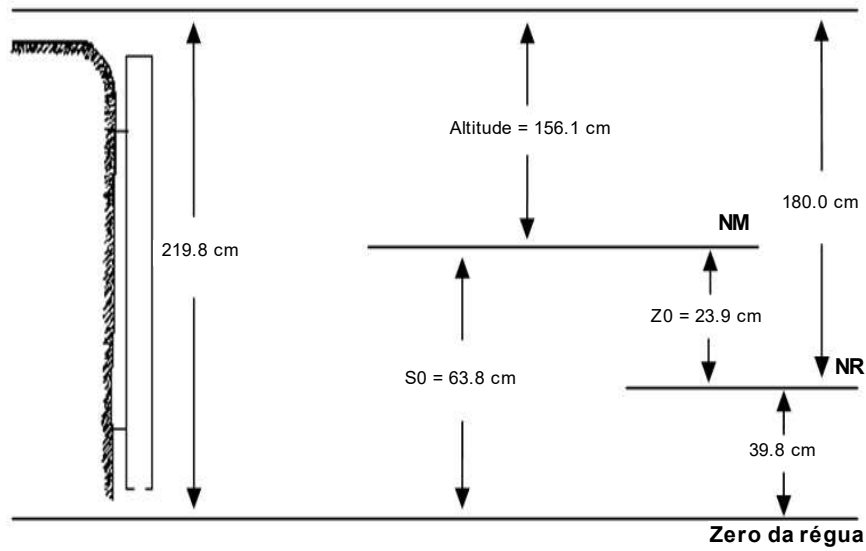
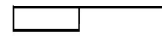
RN-UMI JVRG 18



RN-UMI JVRG 05



RN-UMI JVRG 06



Esquema

