



60311

F41 - Padrão - TORRES - 60311 - Versão 1/2023

F - 41

DESCRIÇÃO DE ESTAÇÃO MAREGRÁFICA

Torres

Estação: TORRES

Estado: SC

Localidade: Torres

LH Carta: 1900 - Da Ilha do Arvoredo a Torres

Navio: SSN-5

Ano: 2019

Coordenadas geográficas

Lat: 29° 19' . 5 S

Long: 049° 42' . 9 W

Datum

Fuso: +03

O nível de redução está 138.41 centímetros acima do zero da régua.

Fonte de informação: Análise Estatística e Harmônica de 43 dias de observação de maré.

Tipo de marégrafo: Thalimedes

Zero do marégrafo: coincide com o zero da régua.

Descrição da régua de marés

Régua instalada no cais dos pescadores, próximo ao restaurante Oásis do Alemão Nei.
Esta ficha foi compilada do Modelo DHN-5503 e da F-41-1900-301/63, atualizada em 21/05/2019.

Descrição das referências de nível

RN-1 - Instalada no cais dos pescadores.
RN-3 - Instalada na base do meio do poste próximo ao estacionamento do ao restaurante "Cantinho do Pescador".
RN-2 - Instalada próximo ao restaurante "Cantinho do Pescador".
RN-4 - Instalada na calçada do restaurante "Oásis do Alemão Nei".
MT-001 - Instalado no acesso, esquerdo, da escada do cais dos pescadores.

Arquivo Técnico a ser preenchida no CHM

Documento de referência:

RA 239/19

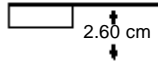
DHN-6016-A

Observações

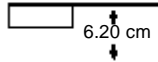
1- Período de observação para obtenção dos elementos de maré: 31/03/2019 a 05/05/2019.
2- A análise foi efetuada utilizando o método harmônico, sendo os dados processados pelo BNDO.

Diagrama

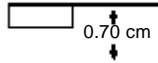
MT-001



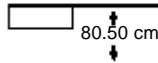
RN-4



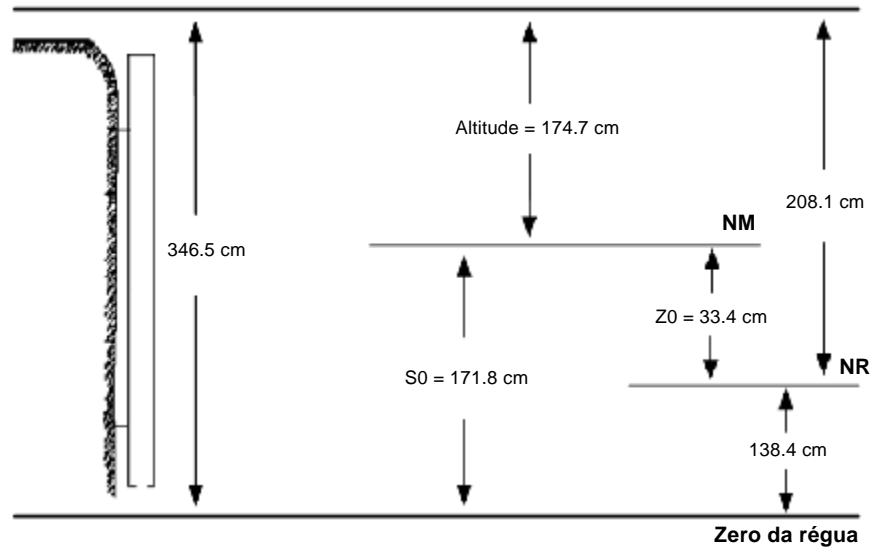
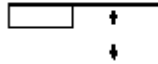
RN-2



RN-3



RN-1



Esquema

