



60239

F - 41

F41 - Padrão - TERMINAL TROCADEIROS - 60239 - Versão 1/2019

DESCRIÇÃO DE ESTAÇÃO MAREGRÁFICA

F-41

Estação: TERMINAL TROCADEIROS

Estado: SC

Localidade: Itajai

LH Carta: 1801 - Porto de Itajai

Navio: Hidrotopo

Ano: 2016

Coordenadas geográficas

Lat: 26° 53' . 3 S

Long: 048° 41' . 0 W

Datum

Fuso: +03

O nível de redução está 92.42 centímetros acima do zero da régua.

Fonte de informação: Análise estatística e harmonica de 31 dias de observação de maré

Tipo de marégrafo: Pressão

Zero do marégrafo: Coincide com o zero da régua

Descrição da régua de marés

Régua na cor branca com numeros em preto com 3,00m de comprimento graduada de cm em cm.

Descrição das referências de nível

RN - HDT - TR03 - está localizado na borda do cais ao leste da estrutura que forma um quadrado.

RN - HDT - TR01 - está localizado rente à cerca que delimita a propriedade ao leste, próximo da caneleta de escoamento pluvial.

RN - HDT - TR02 - está localizado junto ao carretel de mangueira de combate a incêndio.

Arquivo Técnico a ser preenchida no CHM

Documento de referência:

RA 187/2016

RA 596/2019

DHN-6016-A

Observações

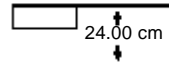
1 - Período de observação para obtenção dos elementos de maré: 03/04/2016 a 03/05/2016.

2 - A análise foi efetuada usando o método harmônico, sendo processados pelo BNDO.

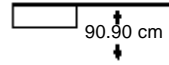
3 -ESTAÇÃO ATIVA

Diagrama

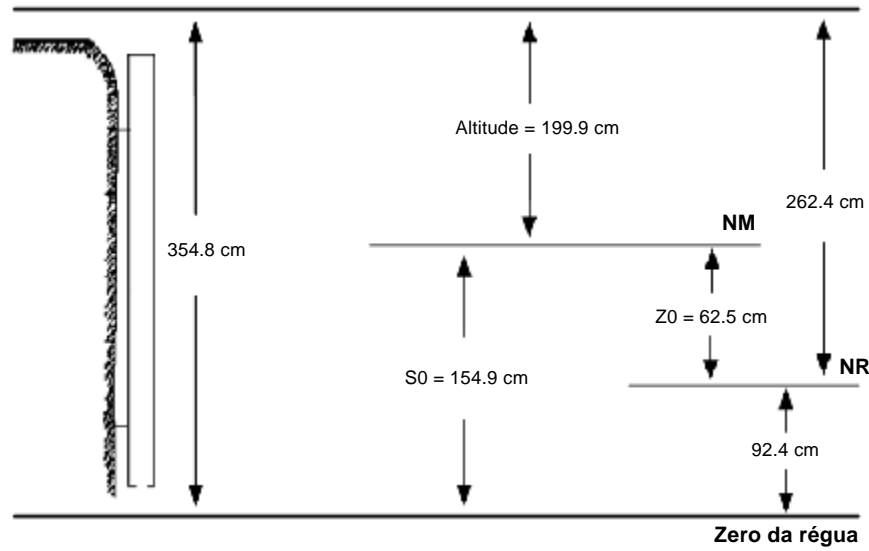
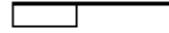
RN - HDT - TR02



RN - HDT - TR01



RN - HDT - TR03



Esquema

