



60143

F - 41

F41 - Padrão - CAIS LESTE - BERÇO 218 - 60143 - Versão 1/2020

DESCRIÇÃO DE ESTAÇÃO MAREGRÁFICA

Cais Leste - Berço 218

Estação: CAIS LESTE - BERÇO 218

Estado: PR

Localidade: Paranaguá

LH Carta: 1822

Navio: Mar Tethys

Ano: 2020

Coordenadas geográficas

Lat: 25° 30'. 0 S

Long: 048° 29'. 5 W

Datum

Fuso: +03

O nível de redução está 85.93 centímetros acima do zero da régua.

Fonte de informação: Análise harmônica de 32 dias de maré

Tipo de marégrafo: Radar Valeport VRS20

Zero do marégrafo: Não coincide com zero da régua. 26,35 cm acima.

Descrição da régua de marés

Régua de madeira com 4,0 metros de comprimento, graduada de 10 em 10 cm.

Descrição das referências de nível

RN-TCP-01 - localizada no berço nº 218, ao lado da coluna de sustentação do guard rail
RN-ACQ-0024 - Localizada 11m a nordeste da RN TCP-01 com azimute 63°
RN - ACQ - 0025 - Localizada ao lado do freio do guindaste no final do berço nº 218, a 21 metros da RN-ACQ-0024, com azimute 33°
RN - ACQ - 0026 - Localizada em frente ao cabeço de amarração nº 144 do berço nº 210, a 45 m da RN - ACQ - 0025, com azimute 326°.

Arquivo Técnico a ser preenchida no CHM

Documento de referência:

RA 223/2020

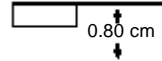
DHN-6016-A

Observações

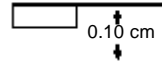
Período de observações para obtenção de elementos de maré: 19/12/2020 a 19/01/2020.

Diagrama

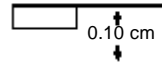
RN - ACQ - 0026



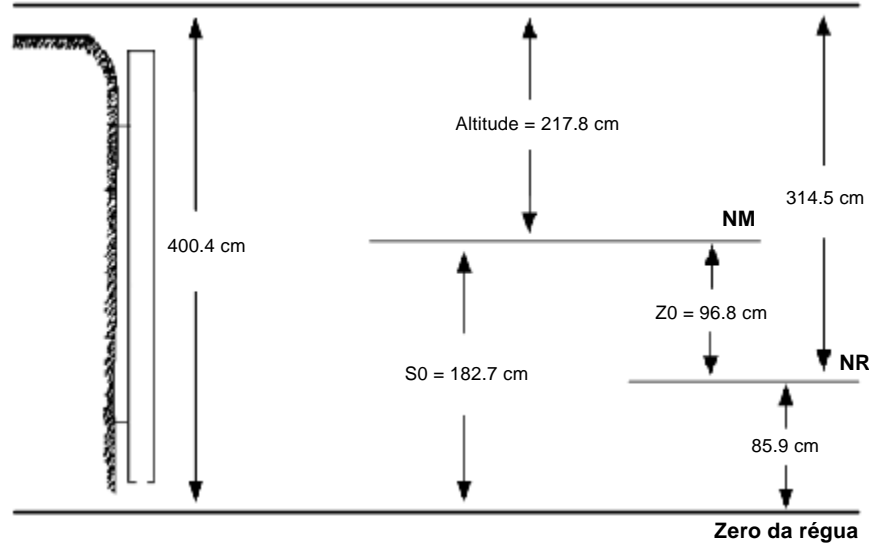
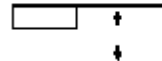
RN - ACQ - 0025



RN-ACQ-0024



RN-TCP-01



Esquema

