



50202

F - 41

F41 - Padrão - MACAÉ (IMBETIBA) - 50202 - Versão 1/2020

DESCRIÇÃO DE ESTAÇÃO MAREGRÁFICA

F-41-1507-001/20

Estação: MACAÉ (IMBETIBA)

Estado: RJ

Localidade: Macaé

LH Carta: 1507 - Enseada de Macaé e proximidades

Navio: UMISAN

Ano: 2020

Coordenadas geográficas

Lat: 22° 23' 1 S

Long: 041° 46' 2 W

Datum

Fuso: +03

O nível de redução está 76.09 centímetros acima do zero da régua.

Fonte de informação: Análise estatística e harmônica de 32 dias de observação.

Tipo de marégrafo: Marégrafo de pressão

Zero do marégrafo: Coincide com o zero da régua

Descrição da régua de marés

Régua de 4,69 metros com graduações espaçadas de 10 em 10 cm.
Durante a instalação foi possível coincidir o zero da régua com o zero do tubo do marégrafo.

Descrição das referências de nível

RN-IBGE-3128P - Localizada próxima ao pátio do setor amarelo e a cerca de 30 metros da passarela de acesso ao CACIS.
RN1-DHN - Localizada em frente à escada que dá acesso ao piso do cais do CACIS.
RN-IBGE-3086-U - Localizada na passarela de circulação de funcionários que dá acesso ao pier de cerca de 10 metros ao sul da RN1.

Arquivo Técnico a ser preenchida no CHM

Documento de referência:

RA 027/2020

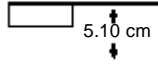
DHN-6016-A

Observações

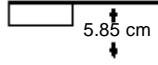
1 - Período de observação para obtenção dos elementos de maré: de 25/09/2019 a 26/10/2019.
2 - A análise harmônica foi efetuada usando o método harmônico, sendo os dados processados pelo BNDO.

Diagrama

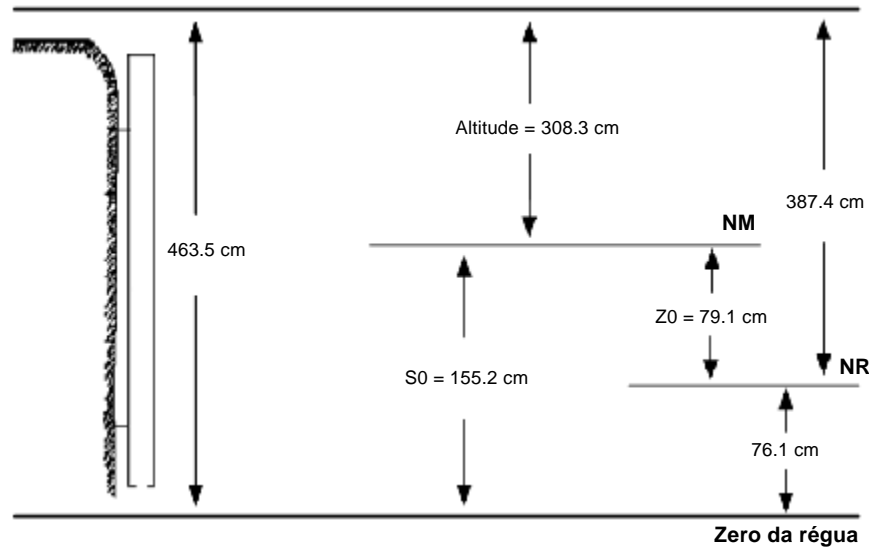
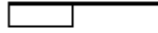
RN-IBGE-3086-U



RN1-DHN



RN-IBGE-3128P



Esquema

