



50194

F - 41

F41 - Padrão - MARINA F. DE PARATI - 50194 - Versão 1/2019

## DESCRIÇÃO DE ESTAÇÃO MAREGRÁFICA

Marina Farol de Paraty

Estação: MARINA F. DE PARATI

Estado: RJ

Localidade: Parati

LH Carta: 1633 - Baía da Ilha Grande - Parte Oeste

Navio: DATUM-SH

Ano: 2018

## Coordenadas geográficas

Lat: 23° 13'. 1 S

Long: 044° 41'. 2 W

Datum

Fuso: +03

O nível de redução está 158.75 centímetros acima do zero da régua.

Fonte de informação:

Tipo de marégrafo: Thalimedes

Zero do marégrafo: Coincide com zero da régua.

## Descrição da régua de marés

Régua de alumínio padrão Hidromec, com 3 (três) metros de comprimento, composta por três seções de um metro e graduadas de 10 em 10 cm, pintadas nas cores branca e graduações em encarnado e preto. A mesma encontra-se fixada no pilar de concreto juntamente com um pranchão de madeira instalados no cais 2 da Marina Farol de Paraty, o qual sustenta o tubulão de PVC, que contém o flutuante e o sensor do marégrafo no seu interior.

## Descrição das referências de nível

RN2-DSH - Disco metálico padrão DSH, materializado no bloco de granito, ao lado esquerdo no início do Cais 2 da Marina Farol de Paraty.  
RN1-DSH - Disco metálico padrão DSH, materializado na quina do piso de concreto, lado direito do Cais 2 da Marina Farol de Paraty, próximo à Régua-Marégrafo.  
RN3-DSH - Disco metálico padrão DSH, materializado na pedra em frente ao restaurante, ao lado esquerdo do Cais 2 da Marina Farol de Paraty.

Arquivo Técnico a ser preenchida no CHM

Documento de referência:

RA 165/2018

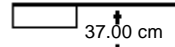
DHN-6016-A

## Observações

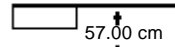
Período de observações para obtenção dos elementos de maré: 16/04/2018 a 17/05/2018.

## Diagrama

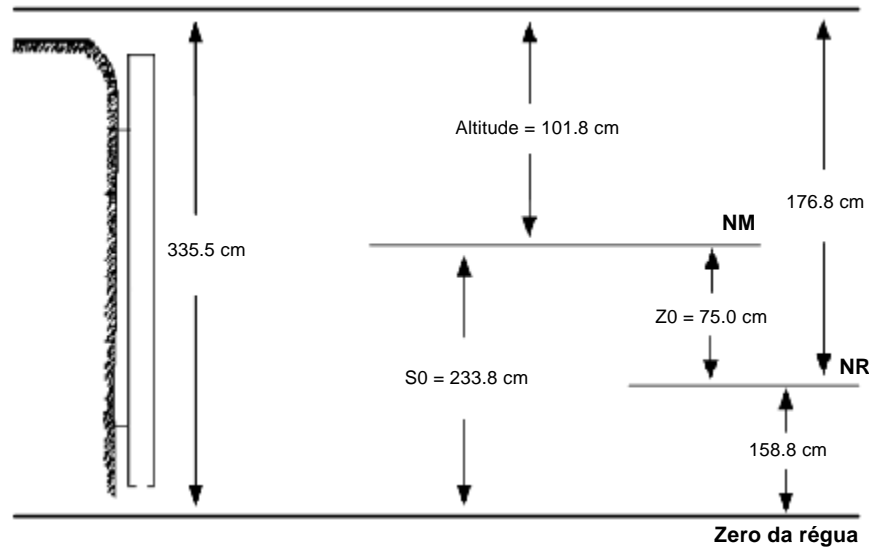
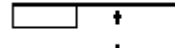
RN3-DSH



RN1-DSH



RN2-DSH



## Esquema

