



50157

F - 41

F41 - Padrão - PORTO DO AÇU - T2 - DARSENA 02 - 50157 -

DESCRIÇÃO DE ESTAÇÃO MAREGRÁFICA

F-41-1405-001/2015

Estação: PORTO DO AÇU - T2 - DARSENA 02

Estado: RJ

Localidade: São João da Barra

LH Carta: 1405 - PORTO DO AÇU

Navio: UMI SAN

Ano: 2015

Coordenadas geográficas

Lat: 21° 51' 2 S

Long: 041° 00' 4 W

Datum

Fuso: +03

O nível de redução está 73.28 centímetros acima do zero da régua.

Fonte de informação: Análise harmônica e estatística de 66 dias de maré

Tipo de marégrafo: Pressão Stevens SDX O-35 FT

Zero do marégrafo: Coincide com o zero da régua

Descrição da régua de marés

Régua com 5,9 metros de comprimento, régua em PVC dividida de 1 em 1 cm e graduada de 10 em 10 cm, pintada nas cores encarnada e branca, fixada em um tubo cilíndrico também em PVC. Toda a estrutura foi fixada por meio de uma base metálica chumbada na parede do cais.

A Estação encontra-se instalada próxima ao limite do cais OSX.

Descrição das referências de nível

RN-UMI 0076 - Marco testemunho materializado pela UMI SAN na região intermediária do cais da OSX, próximo à estrutura da régua. Implantado em 2015.

RN-UMI 01 - Marco testemunho materializado pela UMI SAN na região do cais da DOME, próximo à estrutura da régua, após o cabeço nº 17. Implantado em 2021.

RN-UMI 0078 - Marco testemunho materializado pela UMI SAN próximo à cerca que limita a área e início do cais da OSX. Implantado em 2015.

RN-UMI 02 - Marco testemunho materializado pela UMI SAN na região do cais da DOME, ao lado do cabeço nº 17. Implantado em 2021.

RN-UMI 0075 - Marco testemunho materializado pela UMI SAN próximo à cerca que limita a área e início do cais da OSX. Implantado em 2015.

RN-UMI 05 - Marco testemunho materializado pela UMI SAN na região do cais da DOME, ao lado do cabeço nº 12. Implantado em 2021.

RN-UMI 06 - Marco testemunho materializado pela UMI SAN na região do cais da DOME, ao lado do cabeço nº 10. Implantado em 2021.

RN-UMI 04 - Marco testemunho materializado pela UMI SAN na região do cais da DOME, ao lado do cabeço nº 14. Implantado em 2021.

RN-UMI 03 - Marco testemunho materializado pela UMI SAN na região do cais da DOME, ao lado do cabeço nº 16. Implantado em 2021.

Arquivo Técnico a ser preenchida no CHM

Documento de referência:

RA-223/2015

RA 930/2021

DHN-6016-A

Observações

1 - Período de observação para obtenção dos elementos de maré: 11/04/2015 a 17/06/2015;

2 - Análise foi efetuada usando o método harmônico, sendo os dados processados pela UMI SAN; e

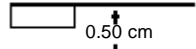
3 - Datum WGS-84

4 - ESTAÇÃO ATIVA

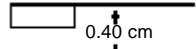
5 - A RN-UMI 03 está 0,1 cm acima da RN-UMI 04.

6 - Atualizada em 9/12/21.

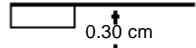
RN-UMI 04



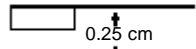
RN-UMI 06



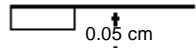
RN-UMI 05



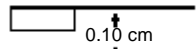
RN-UMI 0075



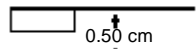
RN-UMI 02



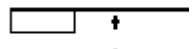
RN-UMI 0078



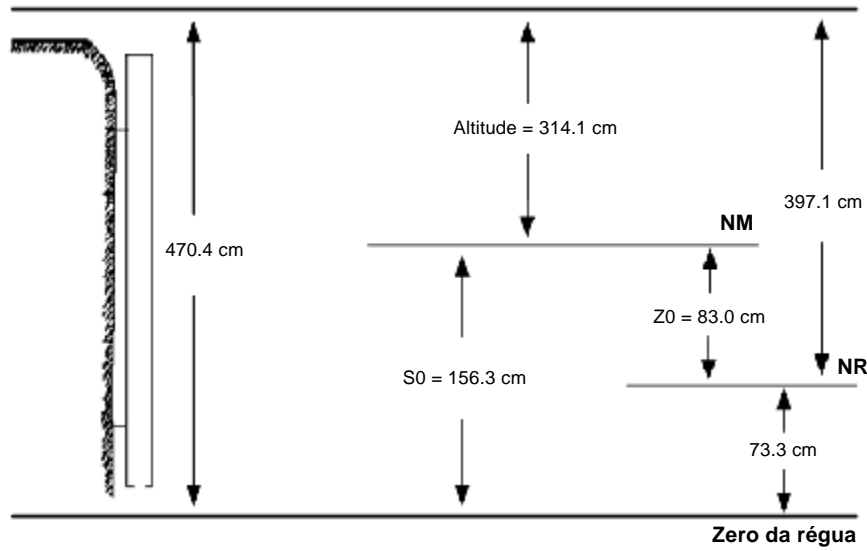
RN-UMI 01



RN-UMI 0076



Diagrama



Esquema

