



50153

F - 41

F41 - Padrão - EBN - 50153 - Versão 1/2020

## DESCRIÇÃO DE ESTAÇÃO MAREGRÁFICA

F-41 - 1623 - 003/2013

Estação: EBN

Estado: RJ

Localidade: ITAGUAÍ

LH Carta: 1623 - PORTO DE ITAGUAÍ

Navio: DHN - LHFC 2014 Ano: 2013

## Coordenadas geográficas

Lat: 22° 55'. 9 S

Long: 043° 50'. 9 W

Datum

Fuso: -03

O nível de redução está 194.43 centímetros acima do zero da régua.

Fonte de informação: Análise estatística e harmônica de maré

Tipo de marégrafo: THALIMEDES

Zero do marégrafo: Coincide com o zero da régua.

## Descrição da régua de marés

Régua padrão DHN com 6 metros graduada de 10 em 10 cm, fixada na estrutura do cais do Estaleiro da Base Naval de Itaguaí. Atualizada em 30/06/2020.

## Descrição das referências de nível

RN3-DHN - Marco de metal encravado no degrau interno do cais, próximo ao início da parte lateral do cais.  
RN4-DHN - Marco de metal encravado no degrau interno do cais, próximo ao final da parte lateral do cais  
RN1-DHN - Marco de Metal encravado no degrau interno do cais, próximo da régua da estação.  
RN2-DHN - Marco de metal encravado no degrau interno do cais, próximo ao final da parte frontal do cais.  
MT 72206 - Marco de metal encravado na ponta norte do cais próximo a RN2.  
MT 72051 - Marco de metal encravado próximo à ponta oeste do cais.

## Arquivo Técnico a ser preenchida no CHM

## Documento de referência:

RA 085/17  
RA 085/18  
RA 086/2020

DHN-6016-A

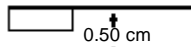
## Observações

Equipe de 2014 - CAHO2014

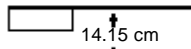
1. Período de observação para obtenção dos elementos de maré: 01/10/2014 a 01/10/2015
2. ESTAÇÃO ATIVA

### Diagrama

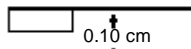
MT 72051



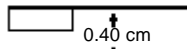
MT 72206



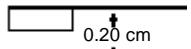
RN2-DHN



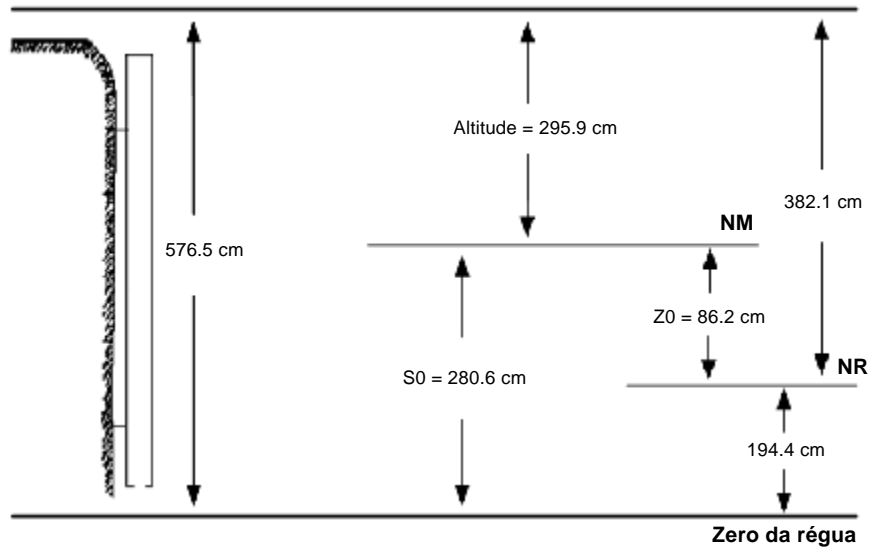

RN1-DHN



RN4-DHN



RN3-DHN



### Esquema

