



50133

F - 41

F41 - Padrão - ESTACAO DAS BARCAS - PAQUETA - 50133 -

DESCRIÇÃO DE ESTAÇÃO MAREGRÁFICA

F-41 - 1501 - 001/08

Estação: ESTACAO DAS BARCAS - PAQUETA

Estado: RJ

Localidade: Ilha de Paquetá

LH Carta: 1501 - Baía de Guanabara

Navio: CHM / C&C

Ano: 2008

Coordenadas geográficas

Lat: 22° 45'. 7 S

Long: 043° 06'. 4 W

Datum

Fuso: +03

O nível de redução está 216.57 centímetros acima do zero da régua.

Fonte de informação: Análise estatística e harmônica de 32 dias de observação da maré

Tipo de marégrafo: Linígrafo Hidrologia Diário

Zero do marégrafo: Coincide com o zero da régua

Descrição da régua de marés

Régua padrão Hidroleve, com quatro m de comprimento, fixada a um mourão com 5,04m de comprimento, porém composta por apenas três seções de um metro de régua de alumínio. É dividida a cada cm e graduada ao decímetro, pintada nas cores marrom e encarnado. Durante o nivelamento, a mira foi posicionada no topo do mourão.

A régua foi fixada no píer auxiliar da estação das barcas de Paquetá.

Esta ficha foi compilada da F-41-1501/001-08 e do nivelamento geométrico da Hidrotopo (2022).

Descrição das referências de nível

RN4-HDT - Localizada junto a parede do prédio da estação das barcas de Paquetá, à 50 cm da borda do cais público.

RN1-DHN - Localizada junto à mureta, próximo ao portão onde estão instaladas as catracas de acesso. Implantada em 2008.

RN2- DNH - Encravada junto à escada da porta da administração, próximo ao portão de saída de passageiros e acesso de carga geral. Implantada e 2008.

RN3-DHN - Encravada rente ao chão no cais de atracação, cerca de 1m da antepara e próximo ao paiol de manutenção da estação. Citada a partir de 1993.

RN-IBGE-3101F - Fixada no primeiro degrau da escada da porta principal da Igreja Bom Jesus do Monte, do lado direito de quem a entra. Citada a partir de 2008.

Arquivo Técnico a ser preenchida no CHM

Documento de referência:

RA 489/2022

DHN-6016-A

Observações

1. Período de observação para obtenção dos elementos da maré: 21/02/2008 a 04/04/2008.

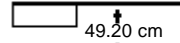
2. A análise foi efetuada utilizando o método harmônico, sendo os dados processados pelo BNDO.

3. ESTAÇÃO ATIVA

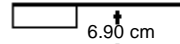
4. Atualizada em 30/06/2022.

Diagrama

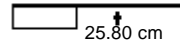
RN-IBGE-3101F



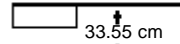
RN3-DHN



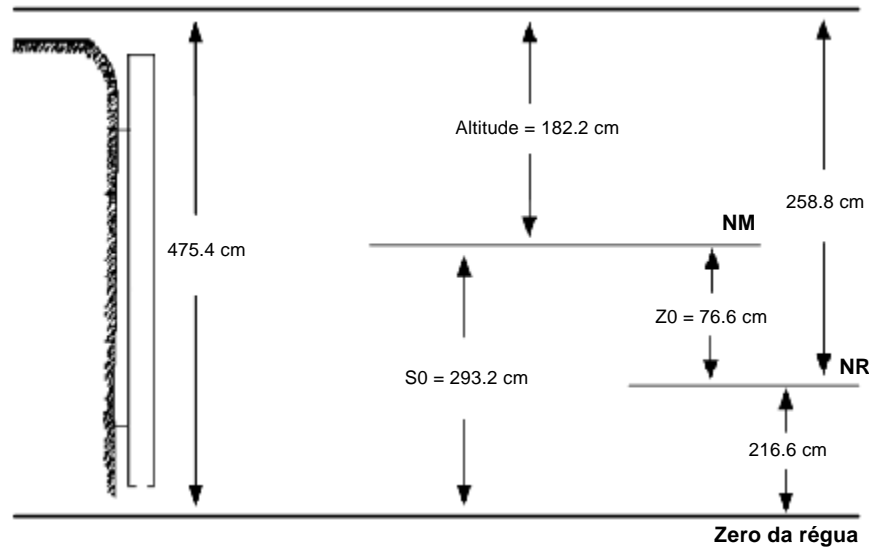
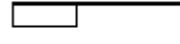
RN2- DNH



RN1-DHN



RN4-HDT



Esquema

