



50127

F - 41

F41 - Padrão - ILHA DO BOQUEIRÃO I - 50127 - Versão 1/2017

DESCRIÇÃO DE ESTAÇÃO MAREGRÁFICA

F - 41 - 1531 - 001/08

Estação: ILHA DO BOQUEIRÃO I

Estado: RJ

Localidade: Ilha do Governador

LH Carta: 1531 - Baía de Guanabara - Ilha do Boqueirão e Adjacências

Navio: CHM-314

Ano: 2008

Coordenadas geográficas

Lat: 22° 46' . 7 S

Long: 043° 09' . 5 W

Datum

Fuso: +03

O nível de redução está 158.16 centímetros acima do zero da régua.

Fonte de informação: Análise estatística e harmônica de 365 dias de observação de maré

Tipo de marégrafo: Thalimedes (digital de bóia) OTT

Zero do marégrafo: Coincide com o zero da régua

Descrição da régua de marés

Quatro seções de 1 metro de réguas de alumínio marca Hidromec fixadas em uma estrutura retangular de alumínio de 4,5 m.

Esta ficha foi compilada da F-41-1531-001/08 e F-41-1531-001/09 e atualizada em 14/12/2017.

Descrição das referências de nível

RN-1 DHN - Encravada na calçada junto à quina da Sala de Estado do canal. Lat: 22-46-31.6533S - Long: 043-09-25.3851W - (F-21-1531-001/08).Implantada em 2008.

MT-4 - Encravado ao lado do marégrafo.Implantado em 2016

MT-72164 - Próximo a RN-1.Implantado em 2016

RN-3 DHN - Encravada na calçada próximo ao prédio da garagem. Implantada em 2008.

RN-2 DHN - Encravada na calçada junto ao acesso do estacionamento ao lado da Sala de Espera. Implantada em 2008.

Arquivo Técnico a ser preenchida no CHM

Documento de referência:

RA-011/17

DHN-6016-A

Observações

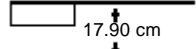
1 - Período de observação para obtenção dos elementos de maré: 19/03/2008 a 19/03/2009.

2 - A análise foi efetuada usando o método harmônico, sendo os dados processados pelo BNDO.

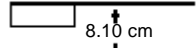
3 - A RN1-DHN foi rastreada em 2008.

Diagrama

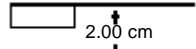
RN-2 DHN



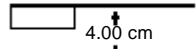
RN-3 DHN



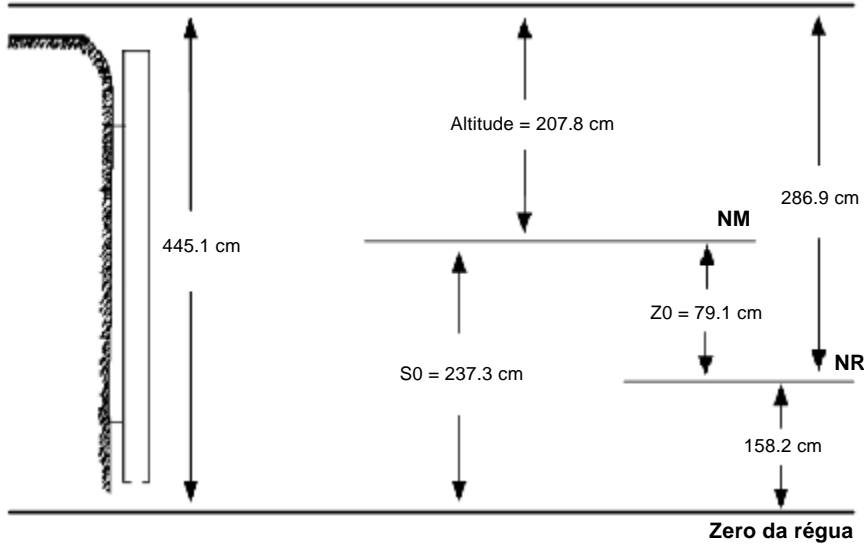
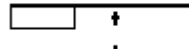
MT-72164



MT-4



RN-1 DHN



Esquema

