



50102

F - 41

F41 - Padrão - OGIVA IATE CLUBE - 50102 - Versão 1/2016

DESCRIÇÃO DE ESTAÇÃO MAREGRÁFICA

OGIVA Iate Clube

Estação: OGIVA IATE CLUBE

Estado: RJ

Localidade: Cabo Frio

LH Carta: 1505

Navio: Datum Serviços

Ano: 2016

Coordenadas geográficas

Lat: 22° 52'. 4 S

Long: 042° 00'. 4 W

Datum

Fuso: +03

O nível de redução está 58.06 centímetros acima do zero da régua.

Fonte de informação: Análise estatística e harmônica de 32 dias de observação de maré

Tipo de marégrafo: Bóia e Contrapeso OTT Thalimedes

Zero do marégrafo: Coincide com zero da régua

Descrição da régua de marés

Régua de Alumínio com 3 (três) metros de comprimento, composta por três seções de 1 metro produzidas pela Hidromec e graduada de 10 em 10 cm, pintada nas cores encarnado e preto. A mesma encontra-se fixada em um pranchão de madeira fixado ao cais do Iate Clube, o qual sustenta um tubulão de plástico de PVC, que contém o marégrafo no seu interior.

Descrição das referências de nível

RN-3-Padrão - Encontra-se materializada próximo ao muro e a estação maregráfica. Trata-se de um marco de chapa com a inscrição GB03
RN-2- Padrão - Encontra-se materializada no primeiro Pilar próximo ao bar. Trata-se de um marco de chapa com a inscrição GB02
RN-1-Padrão - Encontra-se materializada no segundo Pilar mais próximo ao bar. Trata-se de um marco de chapa com a inscrição GB01.

A Estação Maregráfica está localizada no OGIVA IATE CLUBE na extremidade do Cais Comercial e próximo à rampa da casa, à direita do IATE CLUBE

Arquivo Técnico a ser preenchida no CHM

Documento de referência:

RA- 180/16

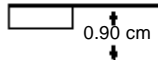
DHN-6016-A

Observações

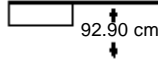
1.A maré utilizada foi a obtida pelo marégrafo instalado na Estação Maregráfica do Ogiva Iate Clube, com observações no período de 15/03/2016 a 15/04/2016.

Diagrama

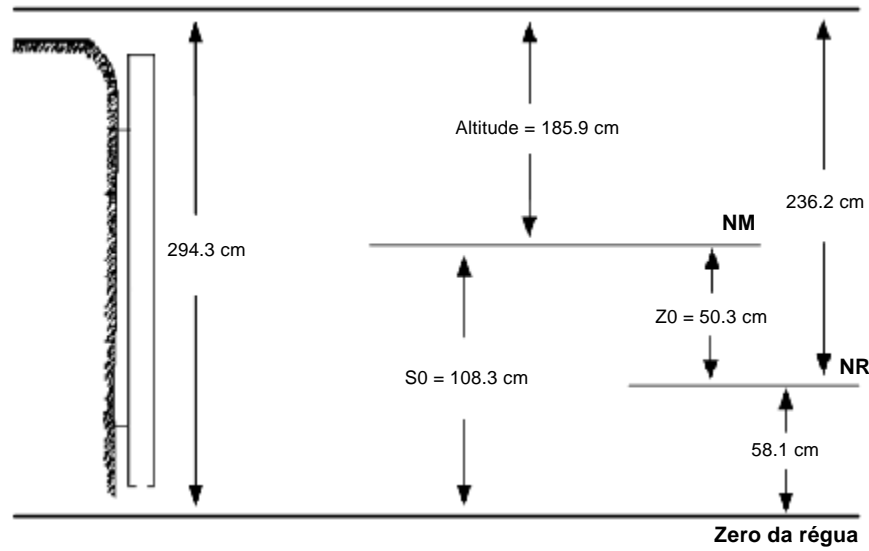

RN-1-Padrão



RN-2- Padrão



RN-3-Padrão



Esquema

