



30340

F - 41

TÁBUAS DAS MARÉS

F41 - Padrão - PORTO DE MUCURIPE - 30340 - Versão 1/2018

DESCRIÇÃO DE ESTAÇÃO MAREGRÁFICA

F-41-701-001/95

Estação: PORTO DE MUCURIPE

Estado: CE

Localidade: Fortaleza

LH Carta: 701 - Porto de Mucuripe

Navio: NHI SÍRIUS

Ano: 1995

Coordenadas geográficas

Lat: 03° 42' . 9 S

Long: 038° 28' . 6 W

Datum

Fuso: +03

O nível de redução está 177.80 centímetros acima do zero da régua.

Fonte de informação: Análise estatística e harmônica de 731 dias de observação da maré

Tipo de marégrafo: Hidrologia

Zero do marégrafo: Corresponde a 1 metro do zero da régua

Descrição da régua de marés

Régua de madeira com 6 metros de comprimento, dividida de 10 cm em 10 cm, pintada de preto e branco, fixada ao lado do marégrafo.

Esta ficha foi compilada das F-41-701-001/91, F-41-701-001/95, F-41-701-001/11, Ficha do IBGE-2008 e da F-41-701-001/12. Atualizada em 08/10/2018.

Descrição das referências de nível

RN-IBGE-4336G - Instalada em frente ao cabeço do cais próximo ao marégrafo do IBGE. Citada a partir de 2011.

RN EIC-01 - Materializada a direita da régua maregráfica.

RN-IBGE-4336A - Instalada em frente ao marégrafo do IBGE. Citada a partir de 2011.

MT-13016 - Instalada abaixo da garagem de barcos. Citada a partir de 2011.

RN 4357J - Instalada em frente ao cabeço próximo da RN 4336G.

RN2-DHN - Instalada junto ao 1º par de colunas de sustentação dos dutos a 22 metros, perpendiculares a borda do cais. Lat. 03° 42'54",9533 S - Long. 038° 28'37",3054 W, processo clássico interferométrico. Implantada em 1991.

RN4- DHN - Instalada ao lado da nova casa do vigia. Citada a partir de 2011.

RN3- DHN - Instalada junto à parede lateral do armazém A-1. Implantada em 1991.

RN1-Portobras - Padrão Portobrás, instalada no jardim em frente ao prédio da Administração. Cia. Docas do Ceará, entre os armazéns A2 e A3. Citada a partir de 1985.

Arquivo Técnico a ser preenchida no CHM

Documento de referência:

LH-014/91

LH-002/95 - RA-028/95

LH-018/11 - RA-359/11

Comissão CHM311/12 - RA-448/12

RA 298/18

DHN-6016-A

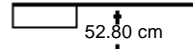
Observações

1. Período de observação para obtenção dos elementos de maré: 18/04/2008 a 18/04/2010.

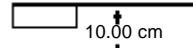
2. A análise foi efetuada usando o método Harmônico, sendo os dados processados pelo BNDO.

Diagrama

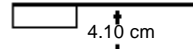
RN1-Portobras



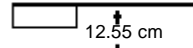
RN3- DHN



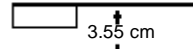
RN4- DHN



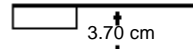
RN2-DHN



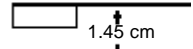
RN 4357J



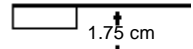
MT-13016



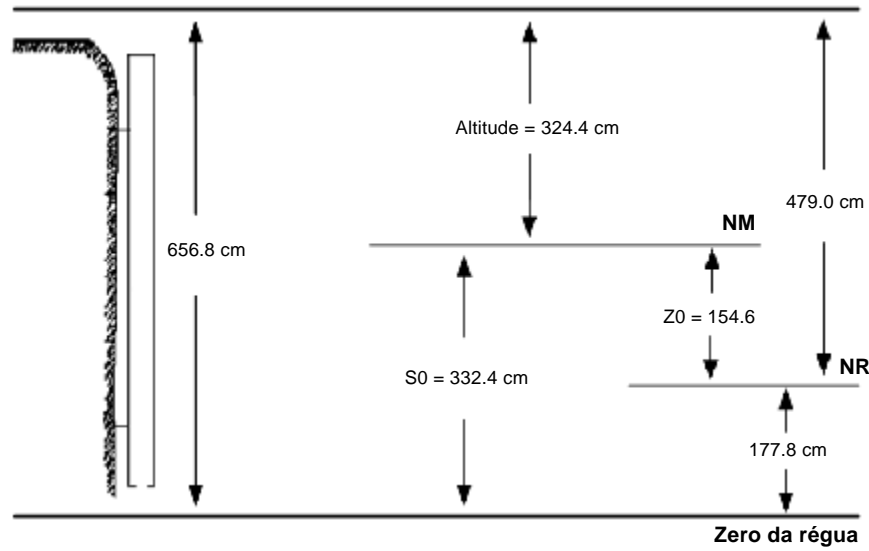
RN-IBGE-4336A



RN EIC-01



RN-IBGE-4336G



Esquema

Esquema

