



30330

F - 41

F41 - Padrão - PARACURU I - 30330 - Versão 1/2022

DESCRIÇÃO DE ESTAÇÃO MAREGRÁFICA

F- 41 - 21800- 003 /95

Estação: PARACURU I

Estado: CE

Localidade: Paracurú

LH Carta: 21800 - Da Ponta de Itapagé a Fortaleza

Navio: NHi Canopus

Ano: 1995

Coordenadas geográficas

Lat: 03° 23'. 0 S

Long: 039° 00'. 0 W

Datum

Fuso: +03

O nível de redução está 137.54 centímetros acima do zero da régua.

Fonte de informação: Análise estatística e harmônica de 59 dias de observação da maré.

Tipo de marégrafo: Thalimedes

Zero do marégrafo: Coincide com o zero da régua

Descrição da régua de marés

Régua de 5 metros, composta por quatro seções de 1 metro, instaladas em estrutura em aço carbono, fixada no pilar de sustentação da escada de acesso ao cabeço de amarração do píer.

Esta ficha foi compilada da F-41-600-003/95 , F-41-AMBILEV-001/18 e da F-41-DSH-PARACURU I-001/2022.

Descrição das referências de nível

RN1-DHN - Está localizada na base superior do pilar de sustentação da plataforma de embarque do píer. Implantada em 1995, esta RN é materializada por um pino de metal sem tampa e sem matrícula gravada.

RN3-DHN - Está localizada na base de concreto do antigo tanque de gás, localizada no pátio que acessa o Píer. Implantada em 1995, esta RN é materializada por um pino de metal sem tampa e sem matrícula gravada.

RN-DSH-M1 - Está materializada em um marco de alumínio, com a inscrição "DSH-M1" gravada em relevo e localizada na calçada da Estação de Pré-Embarque, próxima à entrada do Píer.

RN2-DHN - Está materializado por um "pino" constituído por uma esfera encaixada em uma caixa cilíndrica com tampa. Essa tampa é rosqueada no corpo principal do pino. A matrícula "RN02 - Marinha do Brasil" está gravada na tampa. Está localizada no lado esquerdo de quem acessa o Píer do porto, próximo ao Auditório.

RN-DSH-M3 - Está materializada em um marco de alumínio, com a inscrição "DSH-M3" gravada em relevo e localizada na plataforma do pier (gangway), próxima à RN- BE 28.

RN-DSH-M2 - Está materializada em um marco de alumínio, com a inscrição "DSH-M2" gravada em relevo e localizada no extremo sul da plataforma de embarque do pier (gangway), próximo a RN-BE 28.

RN BE28 - Está materializada em chapa metálica, com matrícula "BE28" gravada em relevo e localizada no extremo sul da plataforma de embarque do píer (gangway), próximo ao guarda-corpo.

Arquivo Técnico a ser preenchida no CHM

Documento de referência:

LH-004/95 - RA-0059/95R
RA 380/19
RA 705/22

DHN-6016-A

Observações

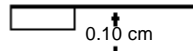
1. Período de observação para obtenção dos elementos de maré: 15/11/2018 a 16/12/2018.

2. A análise foi efetuada utilizando o método harmônico sendo os dados processados pelo BNDO.

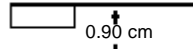
3. ESTAÇÃO ATIVA

Diagrama

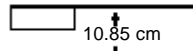
RN BE28



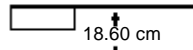
RN-DSH-M2



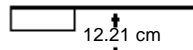
RN-DSH-M3



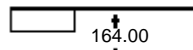
RN2-DHN



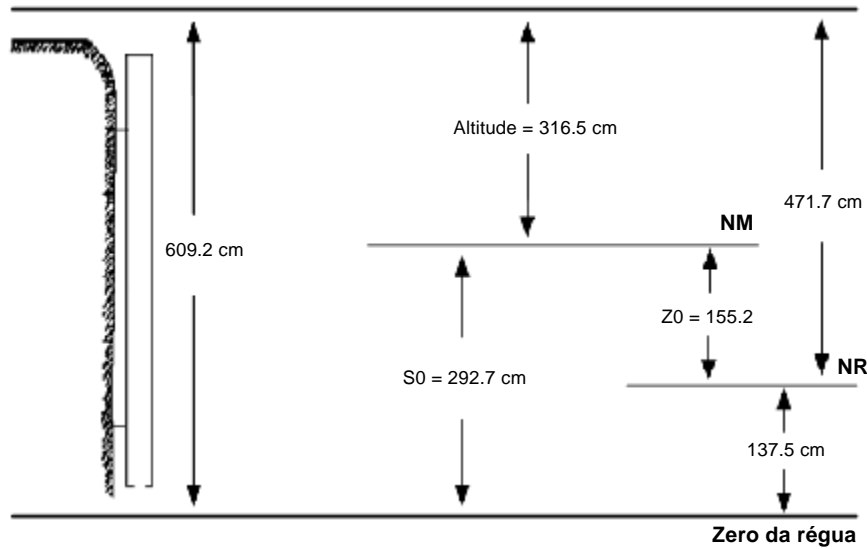
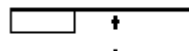
RN-DSH-M1



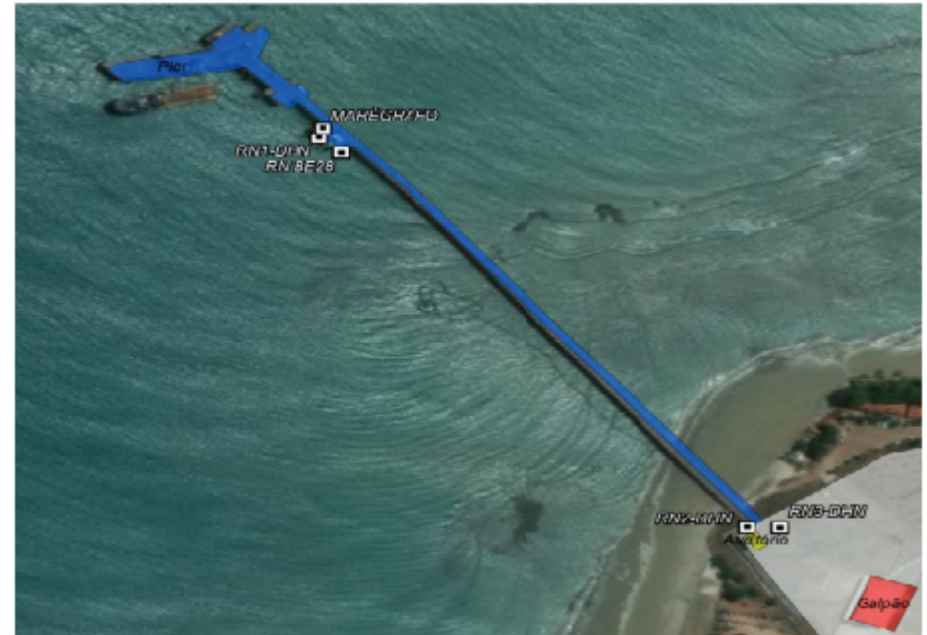
RN3-DHN



RN1-DHN



Esquema



LOCALIZAÇÃO

