



30227

F - 41

F41 - Padrão - PORTO DE LUÍS CORREIA I - 30227 - Versão

DESCRIÇÃO DE ESTAÇÃO MAREGRÁFICA

F-41-515-001/24

Estação: PORTO DE LUÍS CORREIA I

Estado: PI

Localidade: LUÍS CORREIA

LH Carta: 515-Porto de Luís Correia

Navio: PJ SERVIÇOS

Ano: 2024

Coordenadas geográficas

Lat: 02° 51'. 2 S

Long: 041° 38'. 7 W

Datum

Fuso: +03

O nível de redução está 41.43 centímetros acima do zero da régua.

Fonte de informação: Análise estatística e harmônica de 32 dias de observação de maré.

Tipo de marégrafo: PRESSÃO

Zero do marégrafo: Coincide com o zero da régua

Descrição da régua de marés

Régua de PVC com 590,0 cm de comprimento graduada de 10 em 10 cm, instalada no segundo braço do quebra mar, junto ao marégrafo.

Descrição das referências de nível

RN M005 - Situado no segundo braço próximo ao início do cais de concreto.

RN ST6 - Situado no segundo braço do Quebra mar ao lado esquerdo do cais de concreto.

RN ST05 - Situado numa pedra no início do segundo braço de Quebra mar ao lado direito.

RN M001 - Situado na entrada da portaria sentido Quebra mar

RN M004 - Situado na entrada do segundo braço de Quebra mar numa base de concreto.

RN ST02 - Situada ao lado da guarita próxima a primeira portaria sentido Quebra mar.

RN ST01 - Situada ao lado da guarita próxima a primeira portaria sentido Quebra mar.

RN ST03 - Situada ao lado de uma guarita próxima a primeira portaria sentido quebra mar.

Arquivo Técnico a ser preenchida no CHM

Documento de referência:

RA-1026/23 AUT-334/23

DHN-6016-A

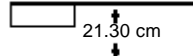
Observações

1- Período de observação para obtenção de elementos de maré: 14/02/2022 a 19/03/2022.

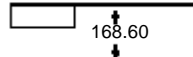
2- A análise foi efetuada usando o método harmônico, sendo os dados processados pelo BNDO.

Diagrama

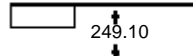
RN ST03



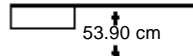
RN ST01



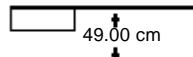
RN ST02



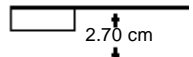
RN M004



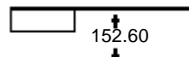
RN M001



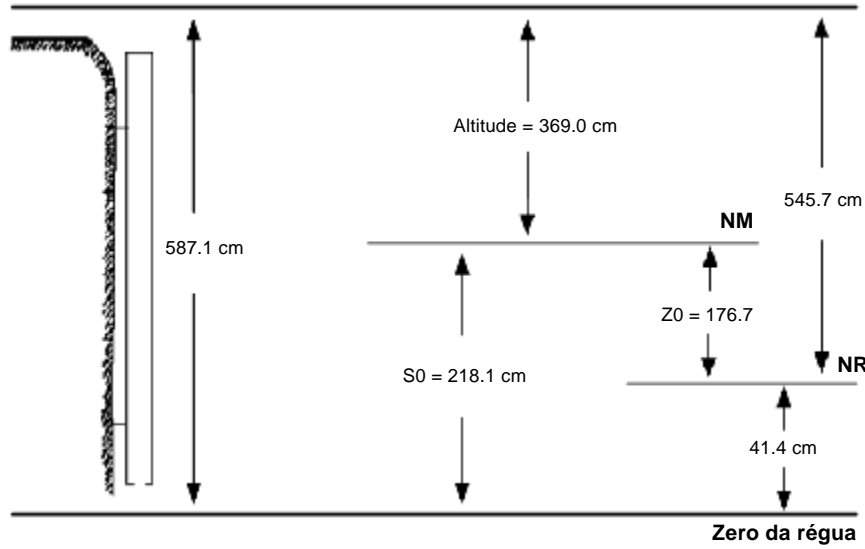
RN ST05



RN ST6



RN M005



Esquema

