



20520

F - 41

## TÁBUAS DAS MARÉS

F41 - Padrão - FUNDEADOURO DE SALINÓPOLIS - 20520 -

## DESCRIÇÃO DE ESTAÇÃO MAREGRÁFICA

F- 41 - 300 - 001 / 55

Estação: FUNDEADOURO DE SALINÓPOLIS

Estado: PA

Localidade: Salinópolis

LH Carta: 311 - Fundeadouro de Salinópolis

Navio: IAGS

Ano: 1955

## Coordenadas geográficas

Lat: 00° 37'. 0 S

Long: 047° 21'. 0 W

Datum

Fuso: +03

O nível de redução está 59.15 centímetros acima do zero da régua.

Fonte de informação: Análise estatística e harmônica de 364 dias de observação da maré

Tipo de marégrafo:

Zero do marégrafo: Coincide com o zero da régua

## Descrição da régua de marés

Régua sem descrição.

Esta ficha foi compilada do modelo DHN-5503/1955, das F-41-300-401/59, F-41-300-401/72 e F-41-300-001/91 e atualizada em 17/03/2006.

## Descrição das referências de nível

RN-IAGS N.º 1 - Marco de bronze com 3,5 cm de diâmetro, no tope de um monumento de concreto de 20 x 20 cm, tendo o nº 1 "1949" gravado, localizado sobre uma rocha no banco Leste do Rio Maru Girpi, a 1,25 milhas de Salinópolis pela Av. Getulio Vargas, no canto norte da antiga instalação do marégrafo. Implantada em 1949.

RN3-IAGS - sem descrição.

RN-IAGS N.º 2 - Marco de bronze, tendo o nº 2 "1949" gravado, implantado sobre superfície da calçada de concreto, localizado a 1 milha da Salinópolis, no lado Norte da Av. Getulio Vargas e a 75 cm a Leste do canto Sudeste da Merceria Sempre Viva. Implantada em 1949.

RN4- IAGS - sem descrição.

RN5- IAGS - sem descrição.

RN-1(DHN) - Localizada no farol de Salinópolis, na base da primeira pilastra de sustentação, vista à direita de quem sobe a escada de cimento. Implantada em 1959.

RN-2(DHN) - Localizada na residência do encarregado do farol, situada em frente ao Farol. A RN fica junto à parede externa da frente da casa, do lado direito do patamar de acesso à varanda. Implantada em 1959.

## Arquivo Técnico a ser preenchida no CHM

## Documento de referência:

Documentos de 1956 do IAGS, LH-015/69, H-42/72

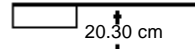
DHN-6016-A

## Observações

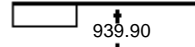
1. Período de observação para obtenção dos elementos de maré: 01/01/1955 a 30/12/1955;
2. A análise foi efetuada utilizando o método harmônico, sendo os dados processados pelo BNDO;
3. Existem ainda 3 RRNN do IAGS implantadas em 1949 na estação cuja numeração é 3, 4 e 5 que possuem cotas de 942,6 cm, 1327,95 cm, 1797,50 cm, respectivamente para o zero da régua de 1955.
4. Esta estação consta na tábua de marés.
- 5 . ESTAÇÃO ATIVA

### Diagrama

RN-2(DHN)



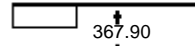
RN-1(DHN)



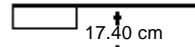
RN5- IAGS



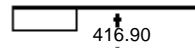
RN4- IAGS



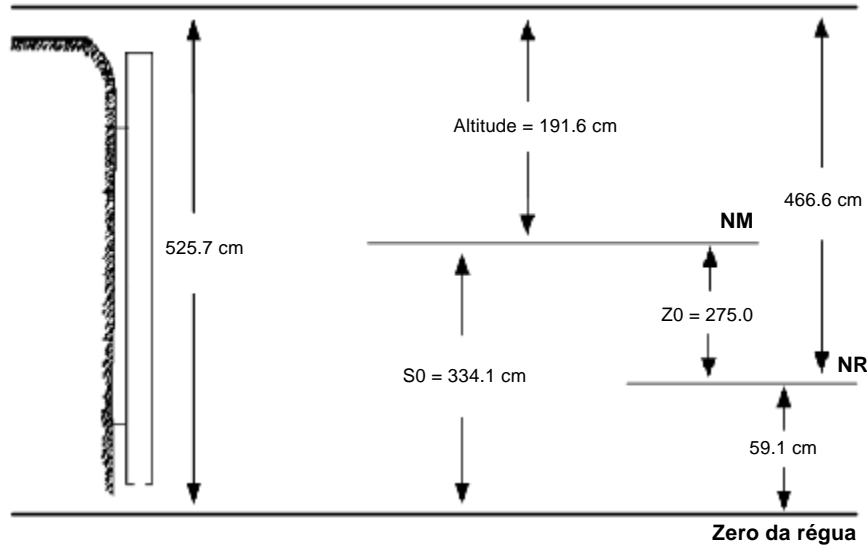
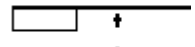
RN-IAGS N.º 2



RN3-IAGS



RN-IAGS N.º 1



### Esquema

