



10665

F - 41

F41 - Padrão - ILHA DO BASÍLIO - 10665 - Versão 1/2022

DESCRIÇÃO DE ESTAÇÃO MAREGRÁFICA

F-41-4342B-008/2022

Estação: ILHA DO BASÍLIO

Estado: PA

Localidade: ILHA DO BASÍLIO

LH Carta: 4342B-Do Rio dos Veados ao Rio jacaré

Navio: RIO TOCANTINS Ano: 2022

Coordenadas geográficas

Lat: 01° 04'. 1 S

Long: 050° 33'. 3 W

Datum

Fuso: +03

O nível de redução está 104.19 centímetros acima do zero da régua.

Fonte de informação: Análise harmônica de 32 dias de observação de maré.

Tipo de marégrafo: OTT Thalimedes

Zero do marégrafo: Coincide com o zero da régua.

Descrição da régua de marés

Régua de madeira com 5,10 m de comprimento, graduada de 10 em 10 cm, pintada nas cores pretas e brancas em listras horizontais e encarnada para marcar cada metro. Está instalada no trapiche de madeira, ao lado do tubulão do marégrafo.

Descrição das referências de nível

RN-5 - Parafuso sextavado chumbado na calçada em frente e a direita da fabrica.
RN-4 - Parafuso sextavado chumbado na calçada em frente e a direita da fabrica.
RN-1 - Parafuso sextavado chumbado na calçada a esquerda da fábrica de palmito Katana.
RN-3 - Parafuso sextavado chumbado na calçada na área em frente a fabrica próximo a terceira coluna.
RN-2 - Parafuso sextavado chumbado na calçada na área em frente a fabrica próximo a primeira coluna.

Arquivo Técnico a ser preenchida no CHM

Documento de referência:

RA-741/2022

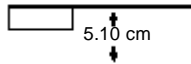
DHN-6016-A

Observações

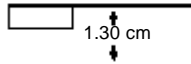
1-Período de observação para obtenção dos elementos de maré:17/06/2022 a 19/07/2022.
2-A análise foi efetuada utilizando o método harmônico sendo os dados processados pelo BNDO.
3-Estação ativa.

Diagrama

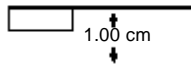
RN-2



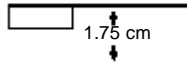
RN-3



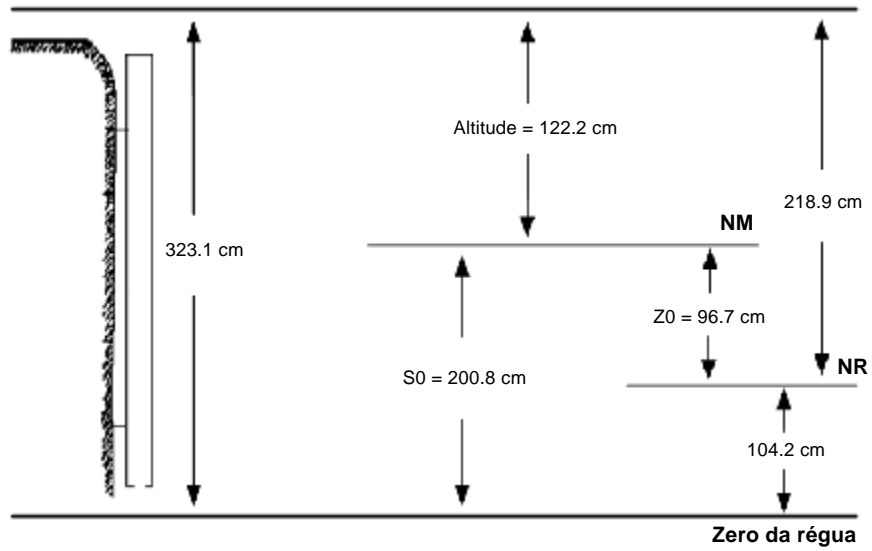
RN-1



RN-4



RN-5



Esquema

