



10644

F - 41

F41 - Padrão - MAIAUATÁ I - 10644 - Versão 1/2024

## DESCRIÇÃO DE ESTAÇÃO MAREGRÁFICA

F-41 - Cq R Moju - 001/21

Estação: MAIAUATÁ I

Estado: PA

Localidade: Vila Maiauatá

LH Carta: Croqui Rio Moju

Navio: AvB Denéloba -

Ano: 2021

## Coordenadas geográficas

Lat: 01° 51'. 1 S

Long: 049° 01'. 0 W

Datum

Fuso: +03

O nível de redução está 12.86 centímetros acima do zero da régua.

Fonte de informação: Análise estatística e harmônica de 32 dias de observação da maré.

Tipo de marégrafo: Thalimedes

Zero do marégrafo: Coincide com o zero da régua

## Descrição da régua de marés

Régua de madeira com 6,1 metros de comprimento, graduada de 5 em 5 cm e numerada de 10 em 10 cm. Está fixada no Trapiche Municipal de Maiuatá.

## Descrição das referências de nível

RN-3 - MT-58010 padrão DHN, fixado na Praça da Igreja de Nossa Senhora de Nazaré. Implantada em 2009.  
RN-4 - Parafuso sextavado fixado na Praça da Igreja de Nossa Senhora de Nazaré, próxima à RN-3. Implantada em 2021.  
RN-6 DHN - Parafuso sextavado, fixado no canto esquerdo no monumento de Jesus Cristo, cerca de 6 metros a frente da RN-5-DHN, implantada em 2023.  
RN-5 - Parafuso sextavado fixado no canto direito da Igreja de Nossa Senhora de Nazaré. Implantada em 2021.  
RN-7 DHN - Parafuso sextavado, fixado cerca de 20 metros a ré da RN-5 DHN, na parte de trás da igreja de Nossa Senhora de Nazaré. Implantada em 2023.

## Arquivo Técnico a ser preenchida no CHM

## Documento de referência:

RA 473/2021  
LH-003/2023

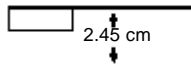
DHN-6016-A

## Observações

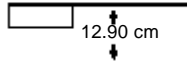
1 - Período de observação para obtenção dos elementos de maré: 10ABR21 a 11MAI21.  
2 - A análise foi efetuada utilizando o método harmônico, sendo os dados processados pelo BNDO.

## Diagrama

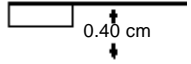
RN-7 DHN



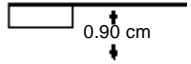
RN-5



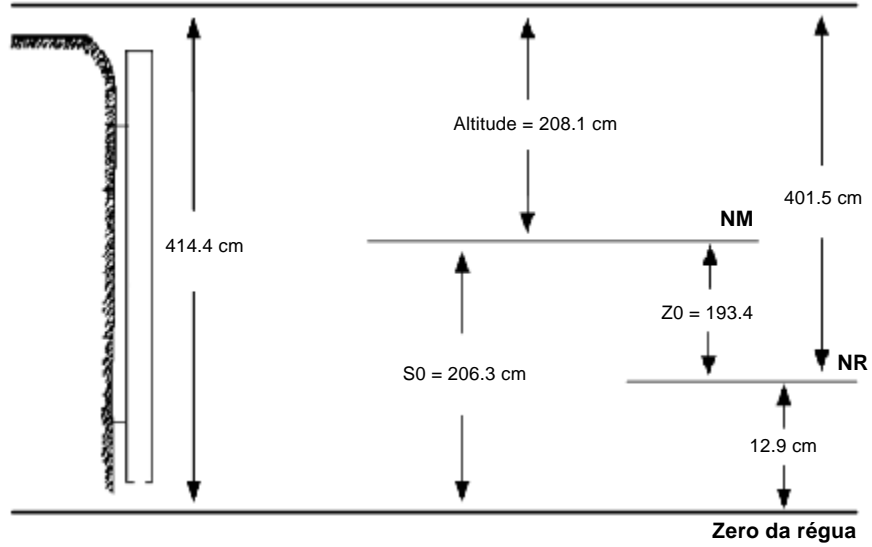
RN-6 DHN



RN-4



RN-3



## Esquema

