



10641

F - 41

F41 - Padrão - MOJU - 10641 - Versão 1/2021

DESCRIÇÃO DE ESTAÇÃO MAREGRÁFICA

F-41 - Cq R Moju - 001/21

Estação: MOJU

Estado: PA

Localidade: Moju

LH Carta: Croqui Rio Moju

Navio: AvB Denéloba -

Ano: 2021

Coordenadas geográficas

Lat: 01° 53'. 0 S

Long: 048° 46'. 2 W

Datum

Fuso: +03

O nível de redução está 64.26 centímetros acima do zero da régua.

Fonte de informação: Análise estatística e harmônica de 32 dias de observação da maré.

Tipo de marégrafo: Thalimedes

Zero do marégrafo: Coincide com o zero da régua

Descrição da régua de marés

Régua de madeira com 6 metros de comprimento, graduada de 5 em 5 cm e numerada de 10 em 10 cm. Está fixada no cais do Mercado Municipal de Moju.

Descrição das referências de nível

RN1-DHN - Parafuso sextavado fixado no primeiro pilar de acesso ao cais do Mercado Municipal, do lado direito de quem chega pelo rio. Implantado em 2021.
RN5-DHN - Parafuso sextavado fixado próximo à parada de ônibus, ao lado do Mercado Municipal. Implantado em 2021.
RN3-DHN - Parafuso sextavado fixado no segundo pilar do canteiro do Mercado Municipal, de frente para o rio Moju. Implantado em 2021.
RN2-DHN - Parafuso sextavado fixado no primeiro pilar do canteiro do Mercado Municipal, de frente para o rio Moju, próxima à RN-3. Implantado em 2021.
RN4-DHN - Parafuso sextavado fixado no último pilar do canteiro do Mercado Municipal, de frente para o rio Moju. Implantado em 2021.

Arquivo Técnico a ser preenchida no CHM

Documento de referência:

RA 470/2021

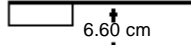
DHN-6016-A

Observações

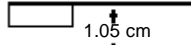
- 1 - Período de observação para obtenção dos elementos de maré: 01/02/2021 a 04/03/2021.
- 2 - A mira foi colocada na marca de 5 metros da régua.
- 3 - Confeccionada em 12/08/2021.

Diagrama

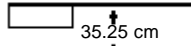
RN4-DHN



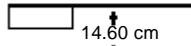
RN2-DHN



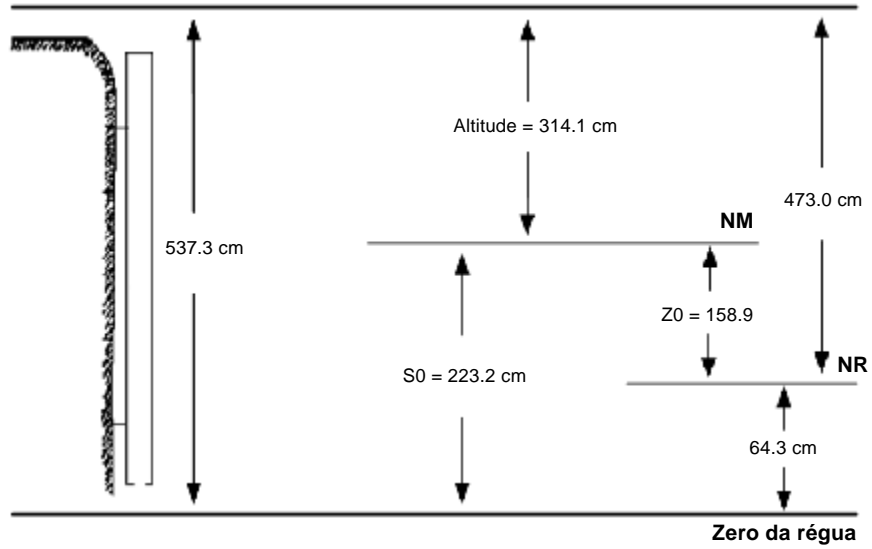
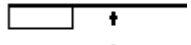
RN3-DHN



RN5-DHN



RN1-DHN



Esquema

