



10541

F - 41

F41 - Padrão - PAU CAVADO - 10541 - Versão 1/2019

DESCRIÇÃO DE ESTAÇÃO MAREGRÁFICA

F-41-204-002/2018

Estação: PAU CAVADO

Estado: AP

Localidade: Barra do Rio Pedreira

LH Carta: 204 - Das Ilhas Pedreira à Ilha de Santana

Navio: Rio Tocantins

Ano: 2018

Coordenadas geográficas

Lat: 00° 11'. 5 N

Long: 050° 47'. 9 W

Datum

Fuso: +03

O nível de redução está 55.94 centímetros acima do zero da régua.

Fonte de informação:

Tipo de marégrafo: Thalimedes OTT

Zero do marégrafo: Coincide com o zero da régua

Descrição da régua de marés

Régua de madeira com 5,98 m de comprimento, graduada de 10 em 10 cm, pintada nas cores preto e branco em listas horizontais. Está instalada no trapiche de madeira, ao lado do tubulão do marégrafo.

Descrição das referências de nível

RN-01 - Parafuso sextavado chumbado, na cor branca. Localizado no quintal a 10 metros a esquerda da casa (implantada em 2018 e rastreada em 12/11/2018).

RN-02 - Parafuso sextavado chumbado, na cor branca. Localizado a 5 metros do canto esquerdo da casa (implantada em 2018).

RN-03 - Parafuso sextavado chumbado, na cor branca. Localizado no canto esquerdo da casa (implantada em 2018).

Arquivo Técnico a ser preenchida no CHM

Documento de referência:

LH 010/2018
RA 030/2019

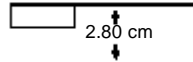
DHN-6016-A

Observações

- 1 - A mira falante foi colocada no topo da régua de 5,98 m.
- 2 - Foi utilizado o período de 09/11/2018 a 09/12/2018 para obtenção das constantes harmônicas.

Diagrama

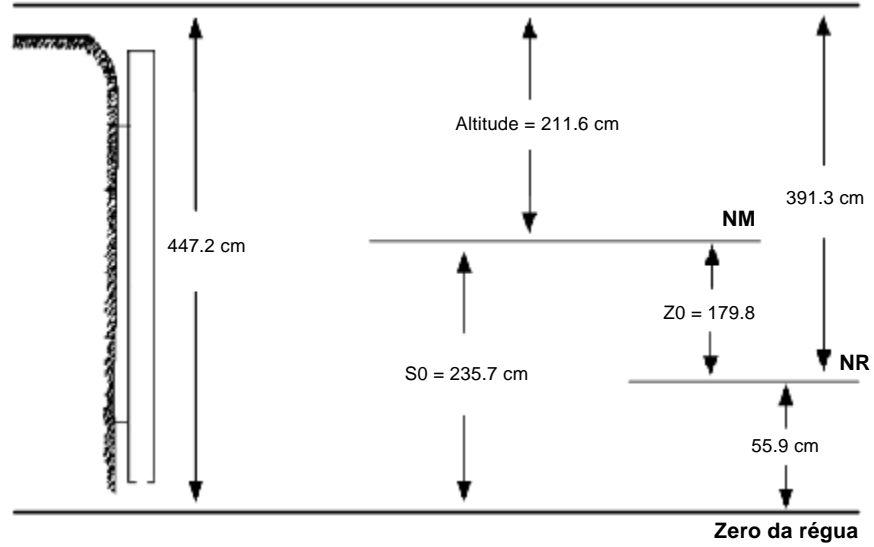
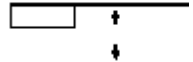
RN-03



RN-02



RN-01



Esquema

