



10525

F - 41

## TÁBUAS DAS MARÉS

F41 - Padrão - ILHA DO MOSQUEIRO - 10525 - Versão 1/2024

## DESCRIÇÃO DE ESTAÇÃO MAREGRÁFICA

F-41-316-001/10

Estação: ILHA DO MOSQUEIRO

Estado: PA

Localidade: Vila do Mosqueiro

LH Carta: 304 - De Mosqueiro a Vila do Conde

Navio: CHD

Ano: 2010

## Coordenadas geográficas

Lat: 01° 09' . 9 S

Long: 048° 28' . 5 W

Datum

Fuso: +03

O nível de redução está 99.56 centímetros acima do zero da régua.

Fonte de informação: Análise estatística e harmônica de 70 dias de observação da maré

Tipo de marégrafo: Thalimedes - OTT

Zero do marégrafo: Coincide com o zero da régua

## Descrição da régua de marés

Estação maregráfica instalada na extremidade da parte fixa do Trapiche Municipal Mosqueiro localizado na Vila.

Foi instalado um marégrafo Thalimedes da OTT em um abrigo de madeira, acompanhado de tubulão e tubulinho, fixados em dois suportes de sustentação do trapiche e um conjunto de réguas metálicas no total de 6m.

Esta foi compilada das F-41-316-001/99, F-41-CHD-001/10, F-41-316-001/10 e da F-41-3016-002/12. Atualizada em 03/04/2013.

## Descrição das referências de nível

RN5-CODEM - RN da PMB-CODEM 1998, situada na esquina da Rua Siqueira Mendes com passagem Beira Mar, lado esquerdo de quem está de frente para o rio. Citada a partir de 2012.

RN4-DHN - Peça de aço na forma de uma circunferência, cravada em um degrau próximo a uma palmeira, a 20 metros da entrada e do lado direito do Trapiche Municipal, sob o ponto de vista de quem está em terra. Implantado em 2010.

RN-6 - Chapa padrão Marco Testemunho, cravada na calçada atrás da cabine da Polícia Militar.

RN-7 - Chapa padrão marco testemunho, cravada na calçada junto a base do pilar limitador da área da escola de Gastronomia, antiga feira de artesanato.

RN3-DHN - Cravada em frente ao monumento localizado no centro da Praça Nossa Senhora do Ó. Implantada em 1999.

## Arquivo Técnico a ser preenchida no CHM

## Documento de referência:

LH-001/99 - LH-004/02  
LH-Canal do Quiriri/10  
LH-001/12 - RA-074/13  
LH-010/19- RA-563/19  
LH-006/23

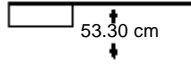
DHN-6016-A

## Observações

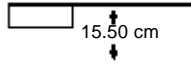
1. Período de observação para obtenção dos elementos de maré 13/11/2010 a 21/01/2011.
2. A análise foi efetuada usando o método harmônico, sendo os dados processados pelo BNDO.
3. Posição da estação foi ajustada para Lat.: 01° 09' 55.43S Long.: 048° 28' 26.78W
4. ESTAÇÃO ATIVA

## Diagrama

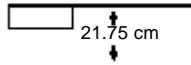
RN3-DHN



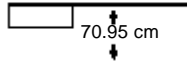
RN-7



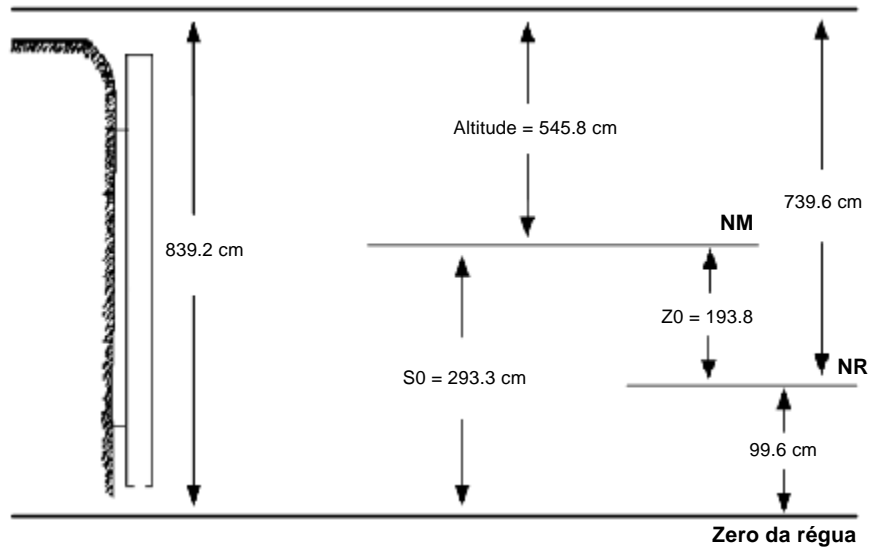
RN-6



RN4-DHN



RN5-CODEM



## Esquema



RN-1

RN-5