



S 74/24 ATLÂNTICO SUL - BRASIL - COSTA SUL

Proximidades da Ilha de Jaguanum e Ilha Grande - Reservas marinhas e ponto de fundeio (Quarentena)


Referência: Carta 12000 – Símbolos, Abreviaturas e Termos usados nas Cartas Náuticas, 5ª ed., 2022, págs. 49 N (22) e 48 N (12.8).

Carta 1623 Datum: WGS-84 (Última correção: 1/24)

Inserir  interligando as posições: $22^{\circ}58,950'S$ $43^{\circ}54,683'W$
 $22^{\circ}58,950'S$ $43^{\circ}52,183'W$
 $23^{\circ}01,133'S$ $43^{\circ}52,183'W$
 $23^{\circ}01,133'S$ $43^{\circ}54,683'W$

Inserir  interligando as posições: $22^{\circ}58,950'S$ $43^{\circ}59,667'W$
 $22^{\circ}58,950'S$ $43^{\circ}57,067'W$
 $23^{\circ}01,133'S$ $43^{\circ}57,067'W$
 $23^{\circ}01,133'S$ $43^{\circ}59,667'W$

Carta 1624 Datum: WGS-84 (Última correção: 159/23)

Inserir  interligando as posições: $22^{\circ}58,950'S$ $43^{\circ}59,667'W$
 $22^{\circ}58,950'S$ $43^{\circ}58,000'W$
 $23^{\circ}01,133'S$ $43^{\circ}58,000'W$
 $23^{\circ}01,133'S$ $43^{\circ}59,667'W$

Carta 1625 Datum: WGS-84 (Última correção: 160/23)

Inserir  $23^{\circ}08,600'S$ $44^{\circ}04,600'W$