









**I 251(P)/24 BRASIL - BACIA AMAZÔNICA**

Canal de Santana - Balizamento









Este Aviso cancela o Aviso Preliminar I 230(P)/14.

Referência: Carta 12000 – Símbolos, Abreviaturas e Termos usados nas Cartas Náuticas, 5ª ed., 2022, págs. 52 P (1.1) e 72 S (4).

**Carta 204** Datum: WGS-84

Inserir		<i>Lp.B.5s3M</i> (no. 3)	00°03,200'S 51°07,980'W
Inserir		<i>Lp.B.10s3M</i> (no. 4)	00°04,110'S 51°09,770'W
Inserir		<i>Lp.B.10s5M</i> (no. 5)	00°03,410'S 51°09,840'W
Inserir		<i>Lp.E.10s3M</i> (no. 7)	00°03,740'S 51°09,840'W
Inserir		<i>Lp.E.5s3M</i> (no. 9)	00°03,480'S 51°10,310'W
Inserir		<i>Lp.B.5s5M</i> (no. 11)	00°03,420'S 51°12,160'W
Inserir		<i>Lp(2)A.5s2M</i>	00°03,710'S 51°09,780'W
Inserir		<i>Lp(2)A.10s2M</i>	00°04,100'S 51°09,720'W

**Carta 206** Datum: WGS-84

Inserir		<i>Lp.B.5s3M</i> (no. 3)	00°03,200'S 51°07,980'W
Inserir		<i>Lp.B.10s3M</i> (no. 4)	00°04,110'S 51°09,770'W
Inserir		<i>Lp.B.10s5M</i> (no. 5)	00°03,410'S 51°09,840'W
Inserir		<i>Lp.E.10s3M</i> (no. 7)	00°03,740'S 51°09,840'W
Inserir		<i>Lp.E.5s3M</i> (no. 9)	00°03,480'S 51°10,310'W
Inserir		<i>Lp.B.5s5M</i> (no. 11)	00°03,420'S 51°12,160'W
Inserir		<i>Lp(2)A.5s2M</i>	00°03,710'S 51°09,780'W
Inserir		<i>Lp(2)A.10s2M</i>	00°04,100'S 51°09,720'W

**Carta 4011** Datum: WGS-84

Inserir		<i>Fl.W.5s3M</i> No 3	00°03,20'S 51°07,98'W
Inserir		<i>Fl.W.10s3M</i> No 4	00°04,11'S 51°09,77'W
Inserir		<i>Fl.W.10s5M</i> No 5	00°03,41'S 51°09,84'W

Inserir		<i>Fl.R.10s3M</i> No 7	00°03,74'S 51°09,84'W
Inserir		<i>Fl.R.5s3M</i> No 9	00°03,48'S 51°10,31'W
Inserir		<i>Fl.W.5s5M</i> No 11	00°03,42'S 51°12,16'W
Inserir		<i>Fl(2)Y.5s2M</i>	00°03,71'S 51°09,78'W
Inserir		<i>Fl(2)Y.10s2M</i>	00°04,10'S 51°09,72'W