

I 233/22

BRASIL - BACIA AMAZÔNICA

Rio Amazonas - Profundidades, isóbatas e quadros

Republicado: (divulgado originalmente no folheto nº 22/22).

Carta 4103A Datum: WGS-84 (Última correção: 11/22).

Inserir o “bacalhau (Parte 1)” que acompanha este aviso. 01°56,12’S 53°48,05’W

Inserir o “bacalhau (Parte 2)” que acompanha este aviso. 01°58,25’S 53°53,24’W

Inserir o “bacalhau (Parte 3)” que acompanha este aviso. 02°01,93’S 53°58,90’W

Inserir o quadro de levantamento que acompanha este aviso. 02°07,06’S 53°46,79’W

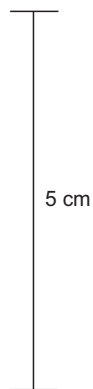
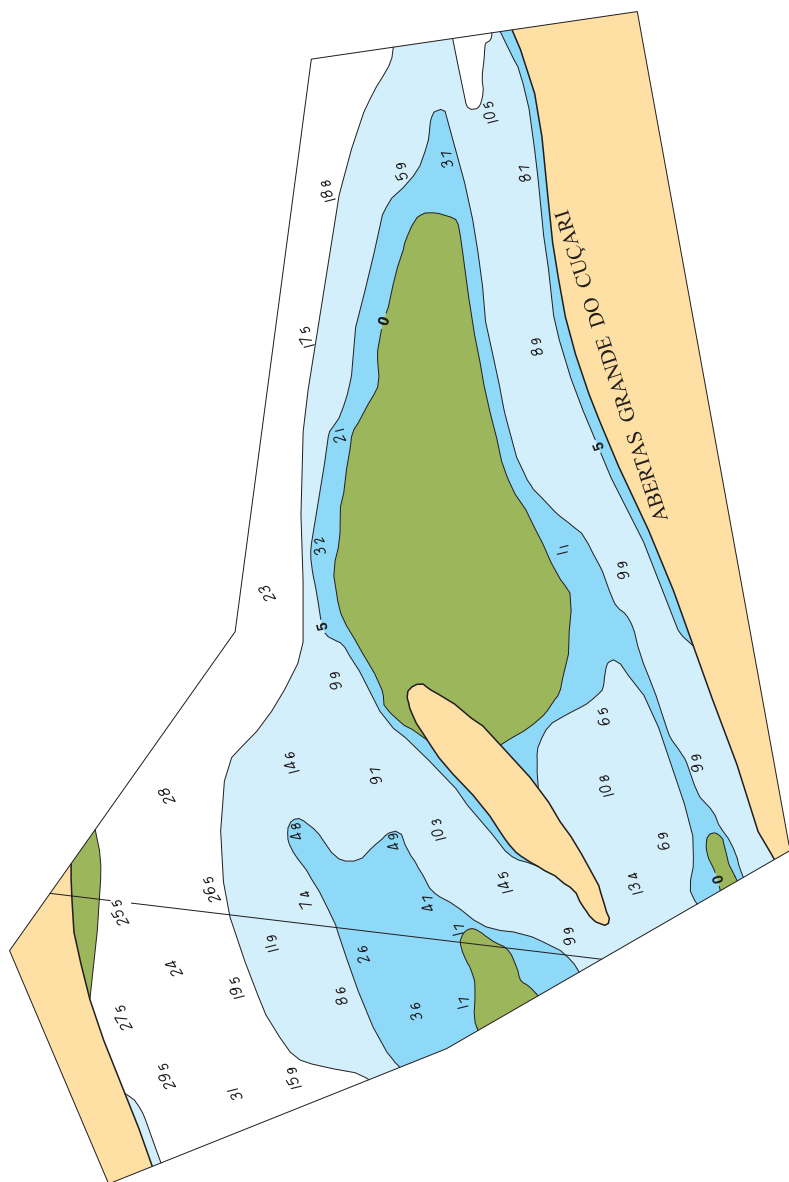
Carta 4103A (Plano) Datum: WGS-84.

Inserir o **“bacalhau” que acompanha este aviso.** 02°10,138’S 54°07,595’W

SECTION V - BLOCKS, NOTES AND FRAMES

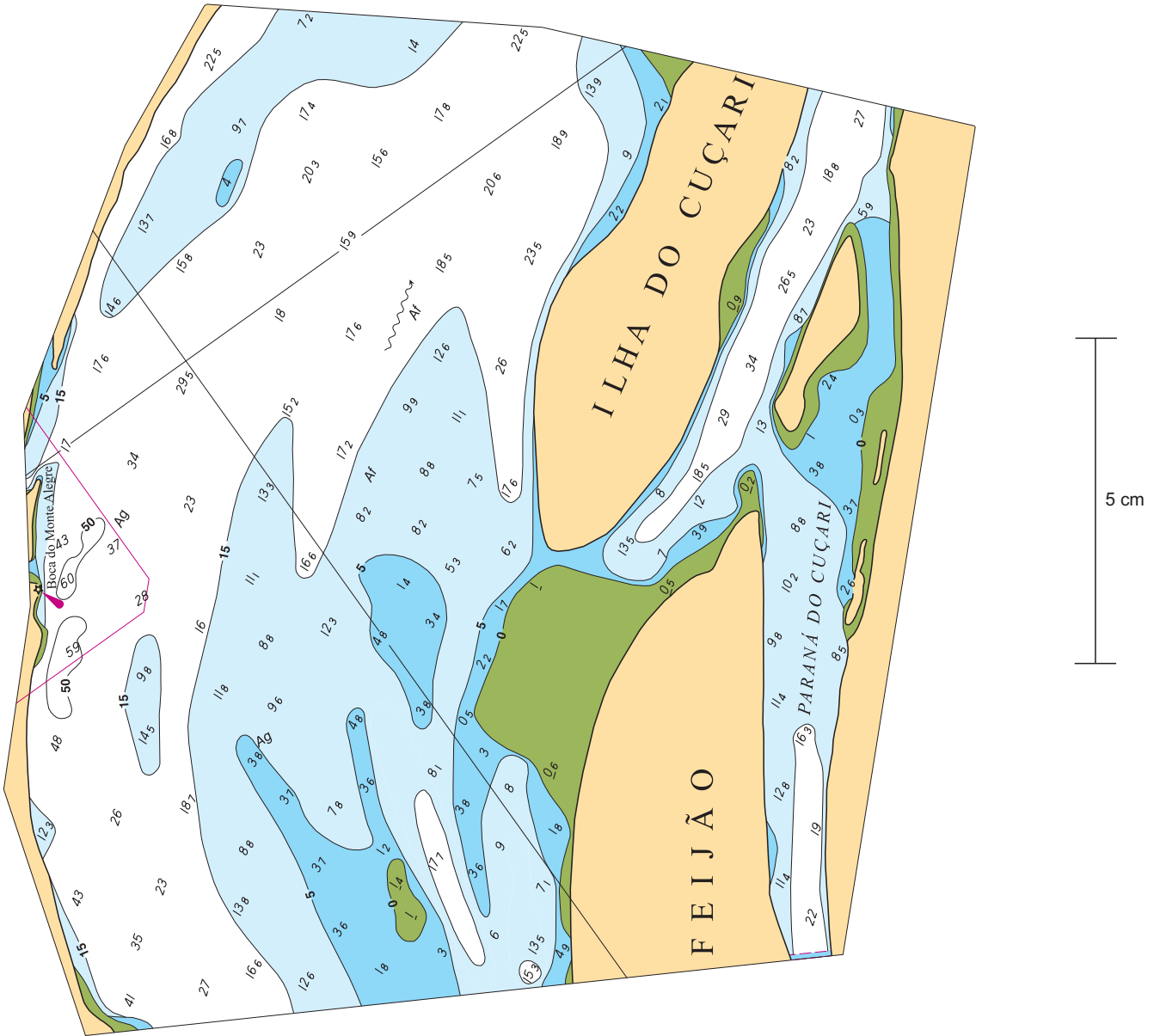
SEÇÃO VII - REPRODUÇÕES DE TRECHOS, QUADROS E NOTAS

To accompany Notice N° I 233/22.
Acompanha o Aviso N° I 233/22.



Block for Chart 4103A - 7^a EDITION (Part 1).
Correção para a Carta 4103A - 7^a EDIÇÃO (Parte 1).

To accompany Notice N° I 233/22.
Acompanha o Aviso N° I 233/22.



Acompanha o Aviso N° I 233/22.

