

HI 4/24 **BRASIL - HIDROVIA PARAGUAI - PARANÁ**

Rio Paraguai - Nota

Carta 3362 Datum: WGS-84 (Nenhuma correção).

Inserir a nota que acompanha este aviso.

19°09,317'S 57°19,169'W

Carta 3363 Datum: WGS-84 (Nenhuma correção).

Inserir a nota que acompanha este aviso.

19°01,803'S 57°18,028'W

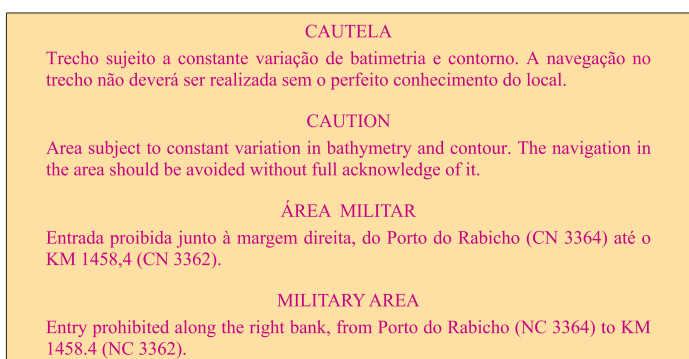
Carta 3364 Datum: WGS-84 (Nenhuma correção).

Inserir a nota que acompanha este aviso.

19°59,951'S 57°28,884'W

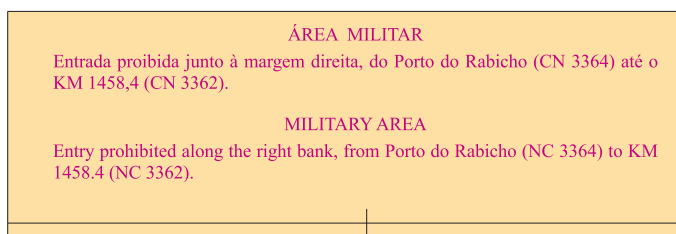
SEÇÃO VII - REPRODUÇÕES DE TRECHOS, QUADROS E NOTAS

Acompanha o Aviso N° HI 4/24.



Correção para a Carta 3362 - 3ª EDIÇÃO.

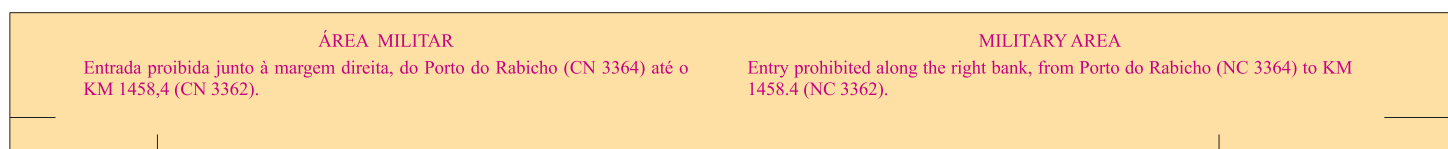
Acompanha o Aviso N° HI 4/24.



5 cm

Correção para a Carta 3363 - 3ª EDIÇÃO.

Acompanha o Aviso N° HI 4/24.



Correção para a Carta 3364 - 2ª EDIÇÃO.

