



E 73/24 ATLÂNTICO SUL - BRASIL - COSTA LESTE


Leste do Espírito Santo - Plataformas

Referência: Carta 12000 – Símbolos, Abreviaturas e Termos usados nas Cartas Náuticas, 5ª ed., 2022, pág. 39 L (10).

Carta 22800 (INT 2121) Datum: WGS-84 (Última correção: 167/22)

Substituir		PPER-1	por:	3R-1	
		F.R		F.R	19°33,98'S 39°14,35'W

Carta 22900 (INT 2122) Datum: WGS-84 (Última correção: 158/22)

Inserir		MOP-1			
		F.R			20°59,10'S 40°24,52'W

Inserir		FPSO 58			
		F.R			21°12,91'S 39°59,84'W

Inserir		FPSO ESPÍRITO SANTO			
		F.R			21°12,55'S 39°44,71'W