

HI 8/23

**BRASIL - HIDROVIA PARAGUAI - PARANÁ**

Rio Paraguai - Profundidades, isóbatas, nota e quadro.

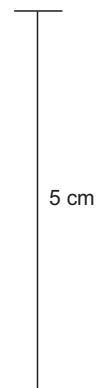
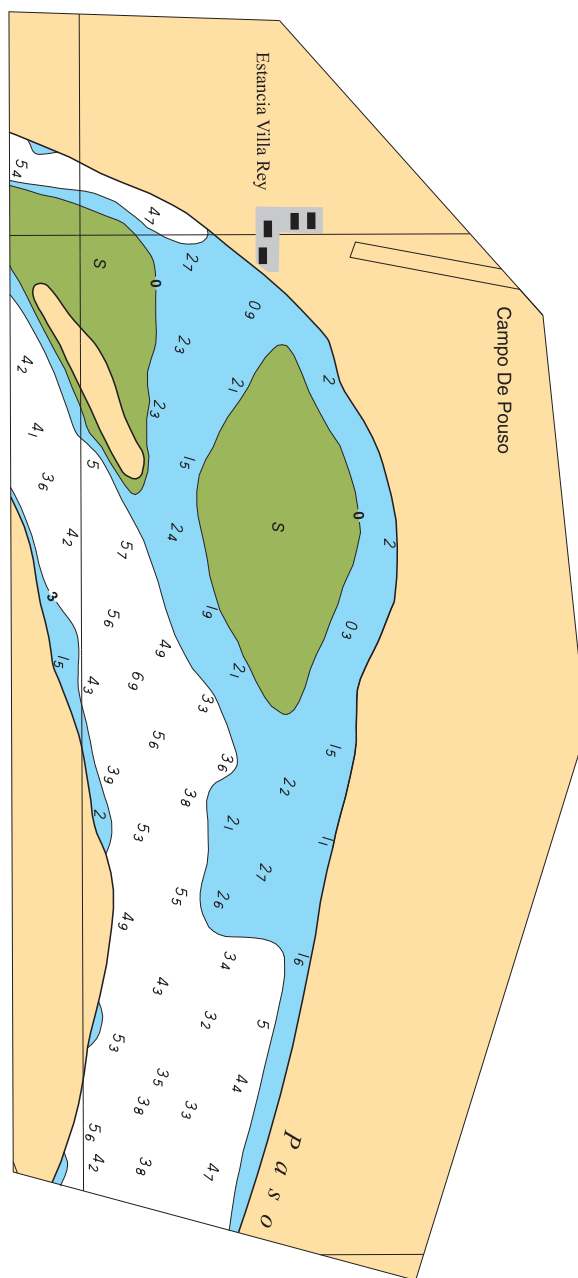
**Republicado: (divulgado originalmente no folheto nº 7/23).**

Carta 3308 Datum: WGS-84 (Nenhuma correção).

Inserir	o “bacalhau (Parte 1)” que acompanha este aviso.	24°41,670’S 57°13,229’W
Inserir	o “bacalhau (Parte 2)” que acompanha este aviso.	24°41,392’S 57°10,305’W
Inserir	o “bacalhau (Parte 3)” que acompanha este aviso.	24°36,962’S 57°09,519’W
Inserir	<b>a nota que acompanha este aviso.</b>	24°39,402’S 57°14,386’W
Inserir	o quadro de levantamentos que acompanha este aviso.	24°40,906’S 57°14,687’W

# SEÇÃO VII - REPRODUÇÕES DE TRECHOS, QUADROS E NOTAS

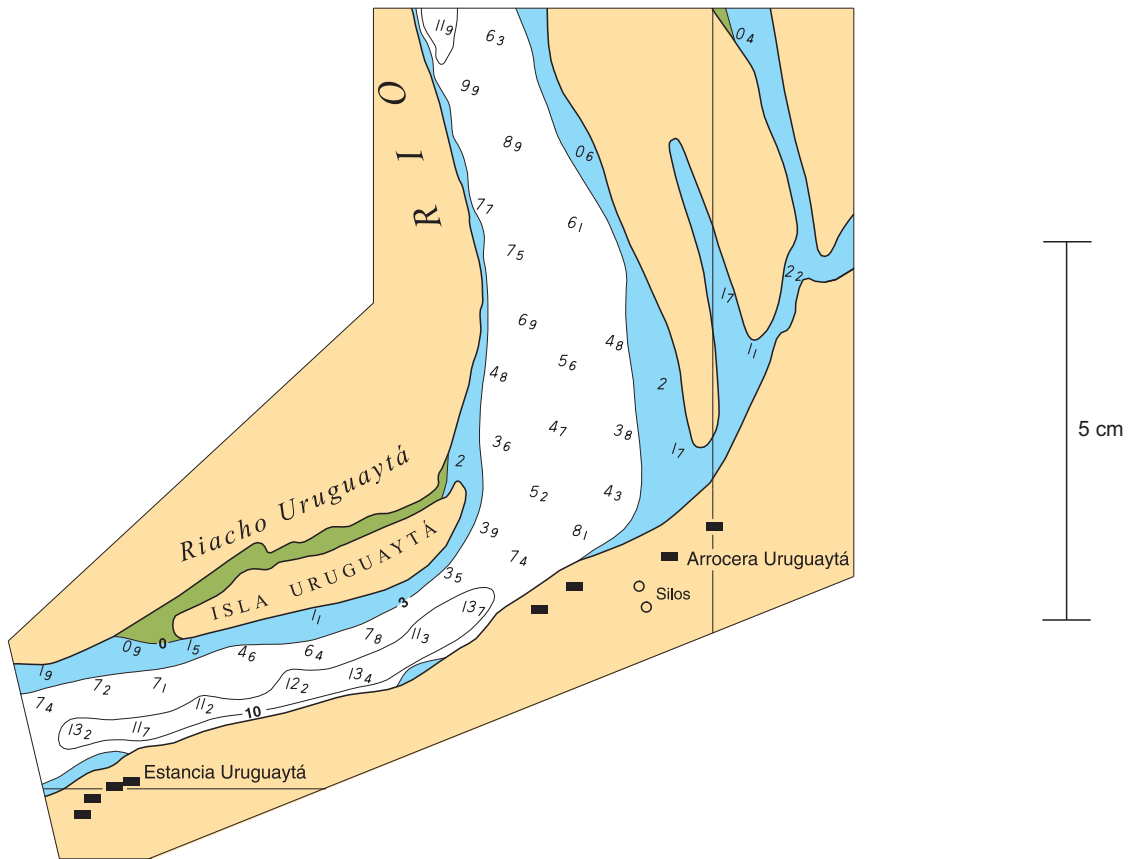
Acompanha o Aviso Nº HI 8/23.



Correção para a Carta 3308 - 2ª EDIÇÃO (Parte 1).



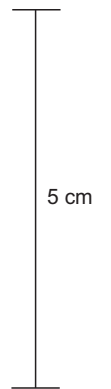
Acompanha o Aviso Nº HI 8/23.





**-VII-**

Acompanha o Aviso Nº HI 8/23.

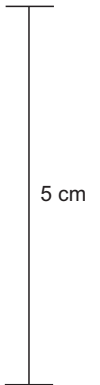
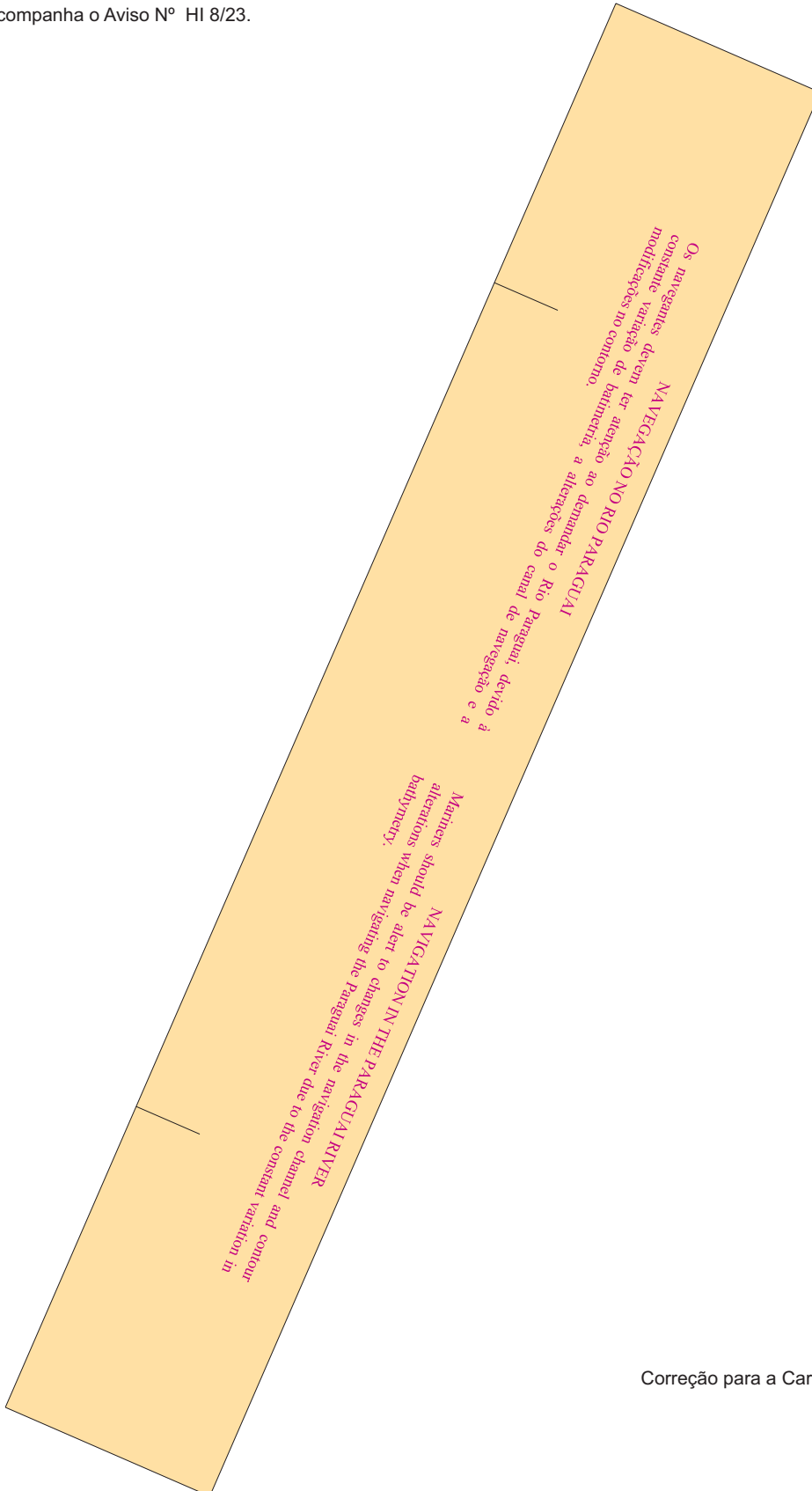


Correção para a Carta 3308 - 2ª EDIÇÃO (Parte 3).



Republicado: (Publicado originalmente no Folheto nº 07/23).

Acompanha o Aviso Nº HI 8/23.



Correção para a Carta 3308 - 2ª EDIÇÃO.





Acompanha o Aviso Nº HI 8/23.



Correção para a Carta 3308 - 2ª EDIÇÃO.

