

\* **E 76/17** ATLÂNTICO SUL - BRASIL - COSTA LESTE

Leste de São João da Barra - Casco soçobrado

Referência: Carta 12000 – Símbolos, Abreviaturas e Termos, pág. 37 K (24 e 25)

Carta **30 (INT 201)** Datum: Córrego Alegre (Última correção: 62/17)

Substituir  Mastro por  21°43,9'S 40°46,0'W


Carta **1403 Datum:** WGS-84 (Última correção: 74/17)

Substituir  Mastro por  21°43,88'S 40°45,97'W


Carta **1406** Datum: WGS-84 (Última correção: 62/17)

Substituir  Mastro por  21°43,88'S 40°45,97'W


Carta **1550** Datum: WGS-84 (Última correção: 74/17)

Substituir  Mastro por  21°43,9'S 40°46,0'W

Carta **21060 (INT 2007)** Datum: WGS-84 (Última correção: 62/17)

Substituir  Mastro por  21°43,9'S 40°46,0'W

Carta **22900 (INT 2122)** Datum: WGS-84 (Última correção: 74/17)

Substituir  Mastro por  21°43,9'S 40°46,0'W