

**N 70/19**

**ATLÂNTICO SUL - BRASIL - COSTA NORTE**

De Fortaleza a Natal - Profundidades, isóbatas e quadros

**Carta 21030 (INT 2004) Datum: WGS-84 (Última correção: 71/18)**

Inserir o “bacalhau” que acompanha este aviso.

00°34,2'S 37°01,6'W (Parte 1)

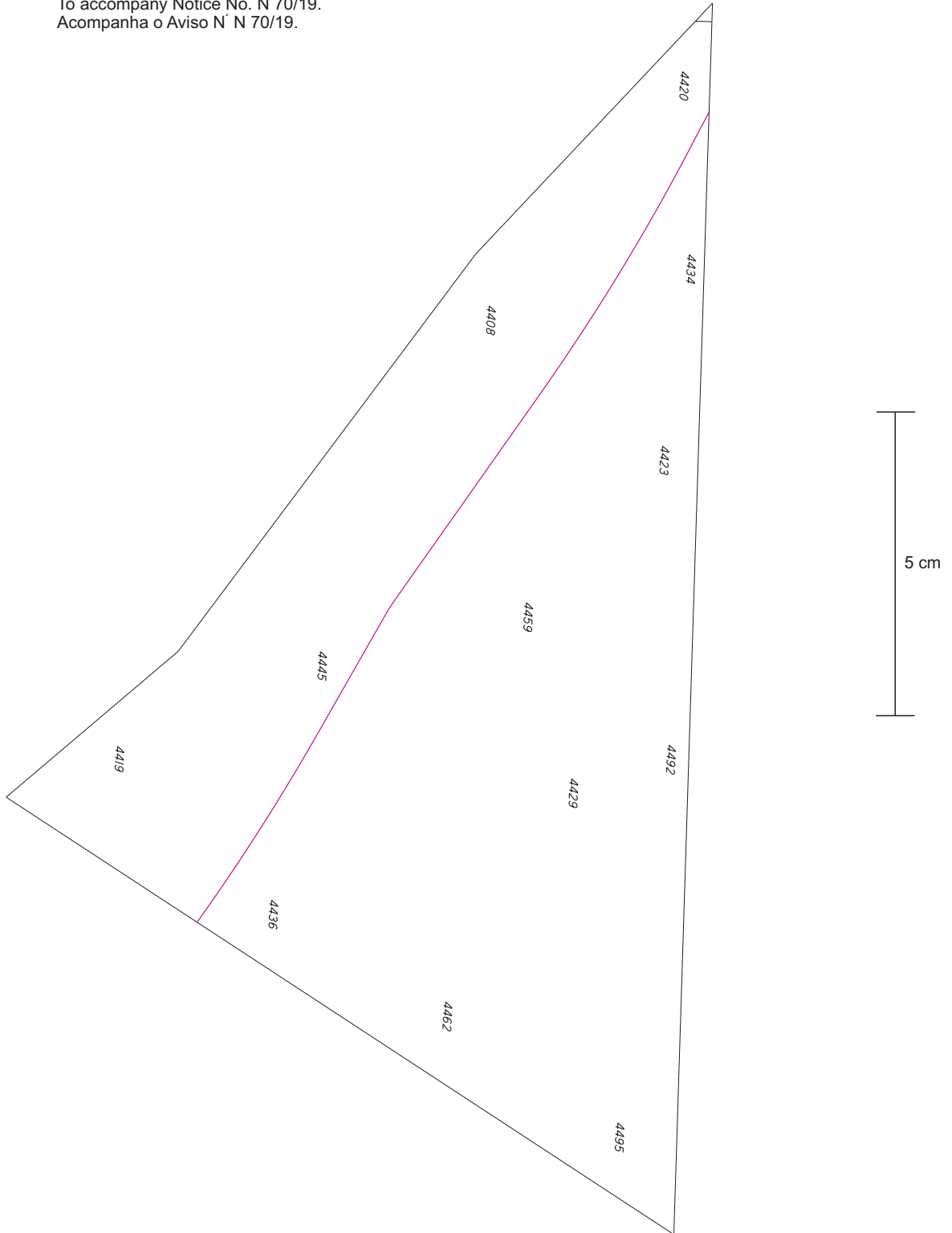
00°55,2'S 35°57,4'W (Parte 2)

00°33,7'S 34°42,3'W (Parte 3)

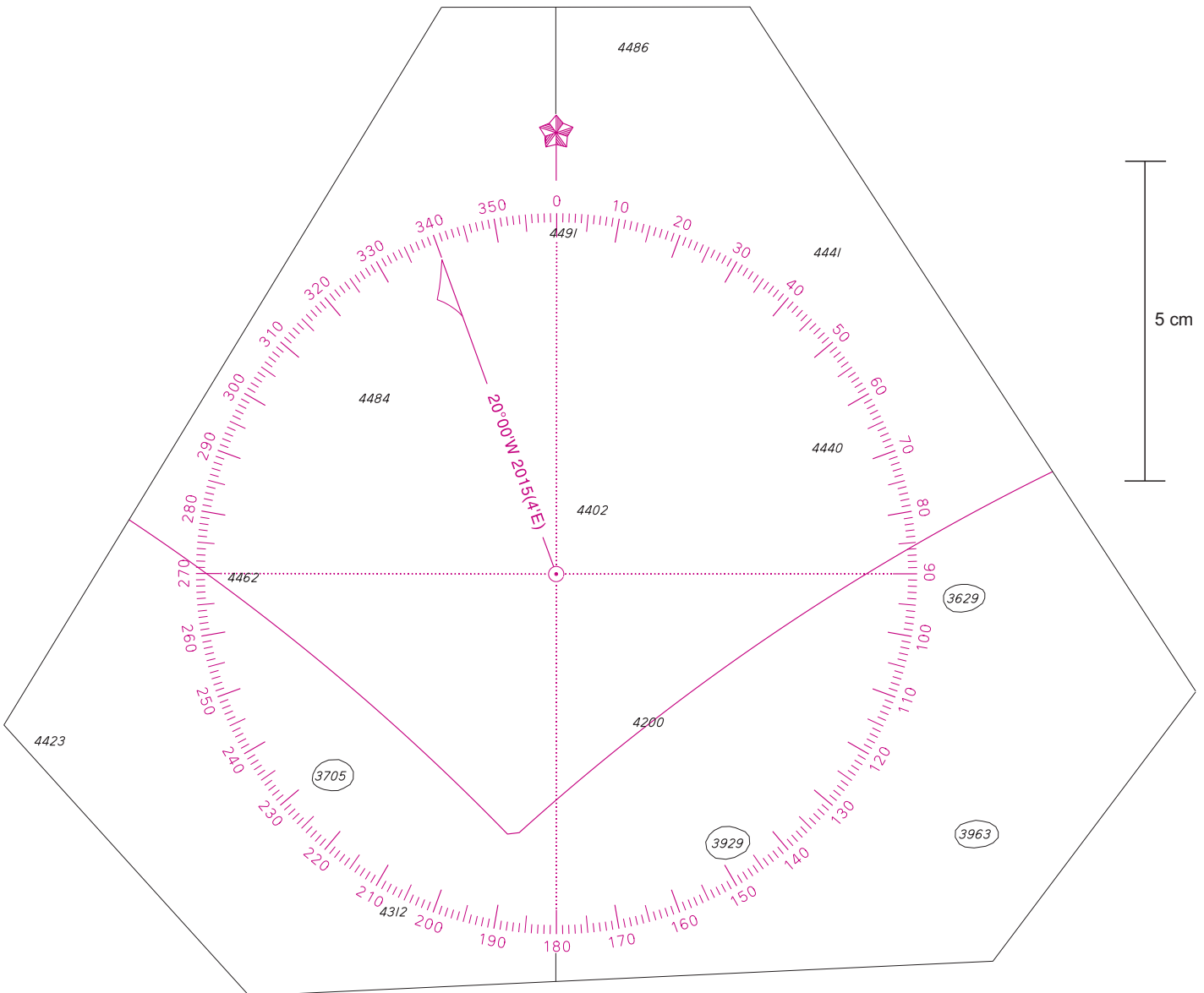
00°28,4'S 33°12,0'W (Parte 4)

06°01,8'S 30°04,2'W (Parte 5)

To accompany Notice No. N 70/19.  
Acompanha o Aviso N° N 70/19.

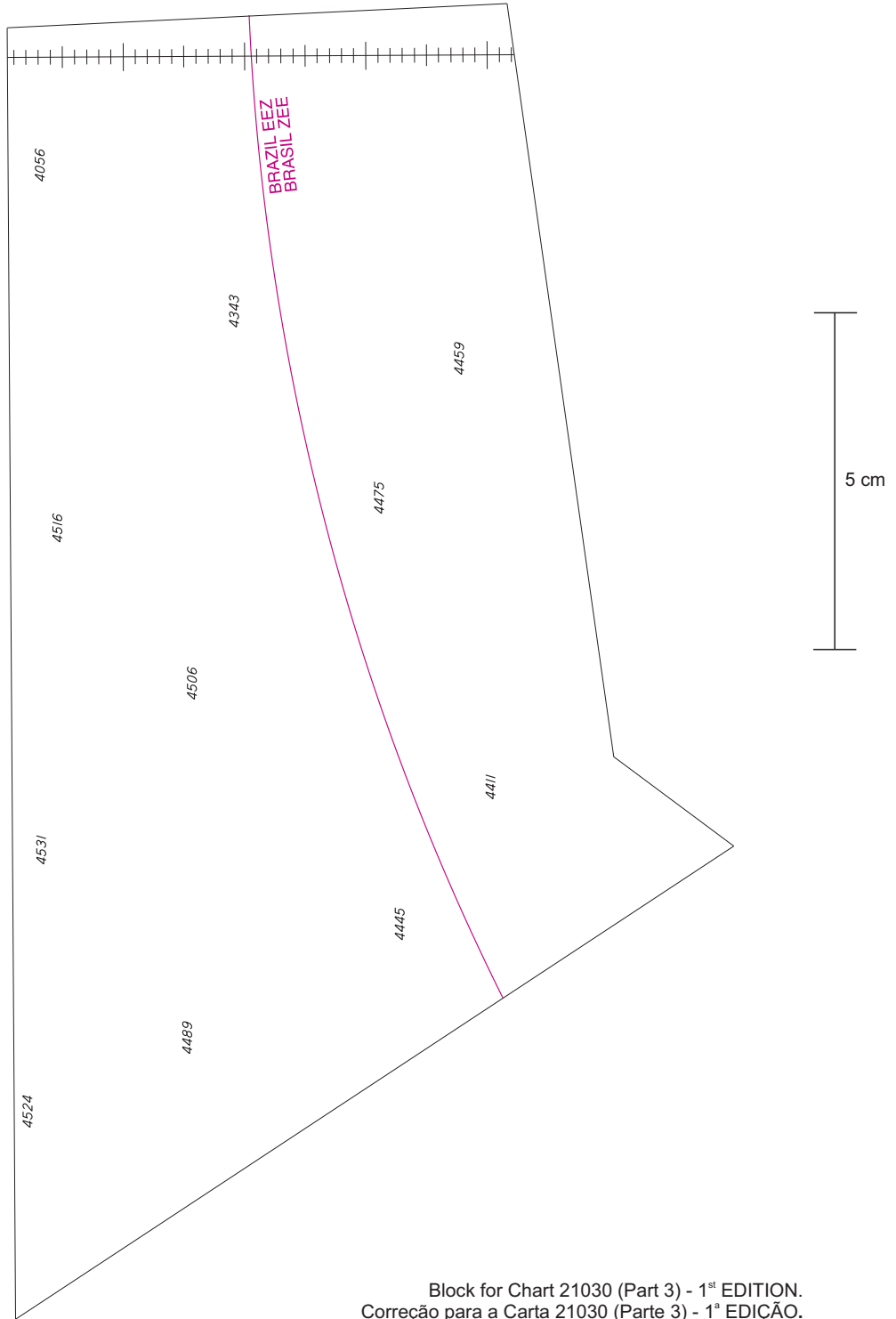


To accompany Notice No. N 70/19.  
Acompanha o Aviso N° N 70/19.



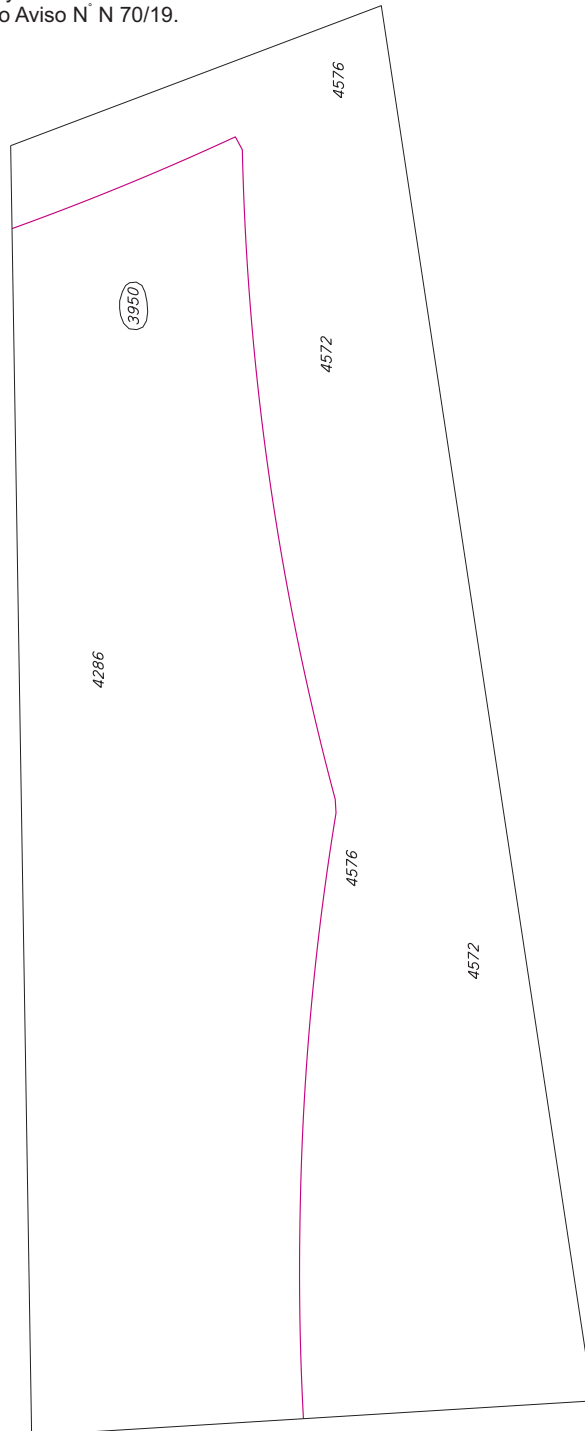
Block for Chart 21030 (Part 2) - 1<sup>st</sup> EDITION.  
Correção para a Carta 21030 (Parte 2) - 1<sup>a</sup> EDIÇÃO.

To accompany Notice No. N 70/19.  
Acompanha o Aviso N° N 70/19.



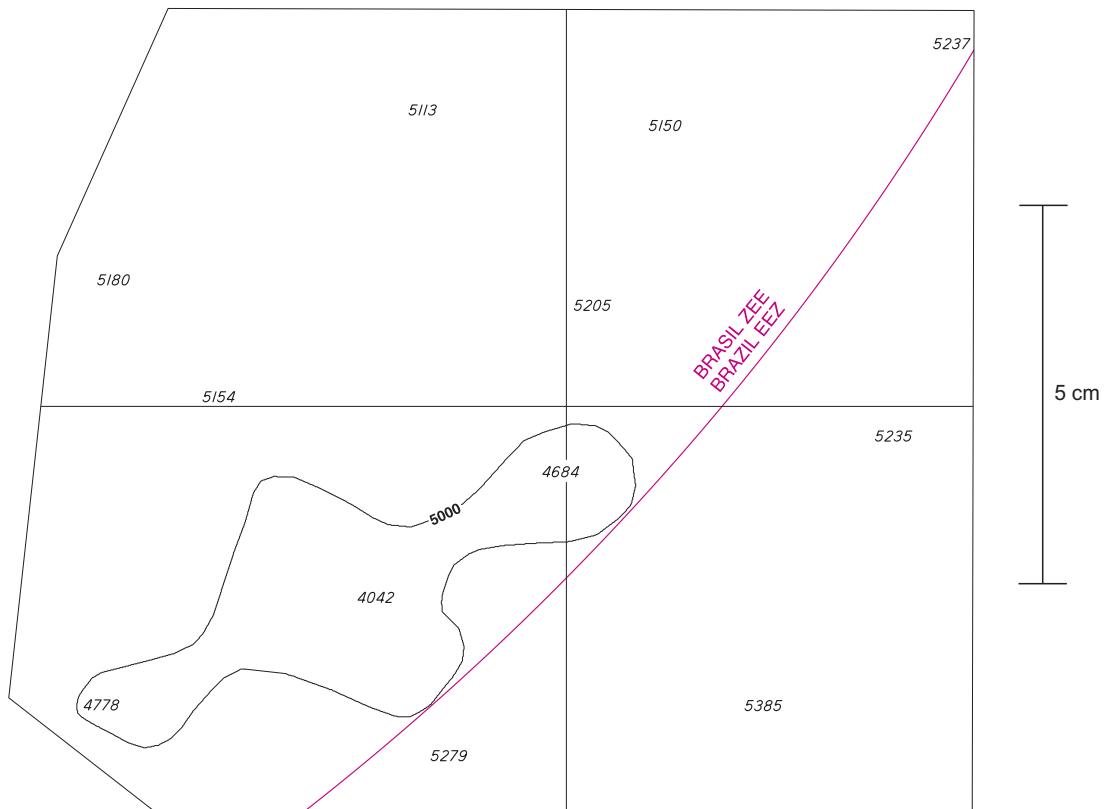
Block for Chart 21030 (Part 3) - 1<sup>st</sup> EDITION.  
Correção para a Carta 21030 (Parte 3) - 1ª EDIÇÃO.

To accompany Notice No. N 70/19.  
Acompanha o Aviso N° N 70/19.



-V-  
-VII-

To accompany Notice No. N 70/19.  
Acompanha o Aviso N° N 70/19.



Block for Chart 21030 (Part 5) - 1<sup>st</sup> EDITION.  
Correção para a Carta 21030 (Parte 5) - 1<sup>a</sup> EDIÇÃO.