

S 61/23

ATLÂNTICO SUL - BRASIL - COSTA SUL

Proximidades de Rio Grande - Profundidades, isóbatas e quadros

Carta 2101 Datum: WGS-84 (Última correção: 194/21).

Inserir o bacalhau que acompanha este aviso.

32°04,283'S 52°05,135'W

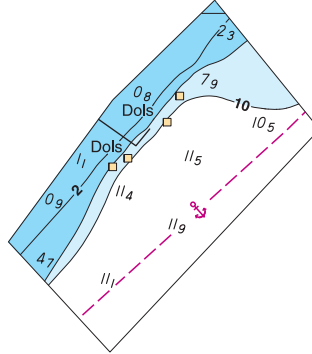
Inserir o quadro de levantamento que acompanha este aviso.

32°01,328'S 52°00,603'W

SECTION V - BLOCKS, NOTES AND FRAMES

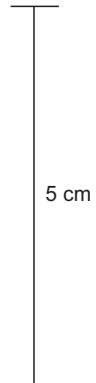
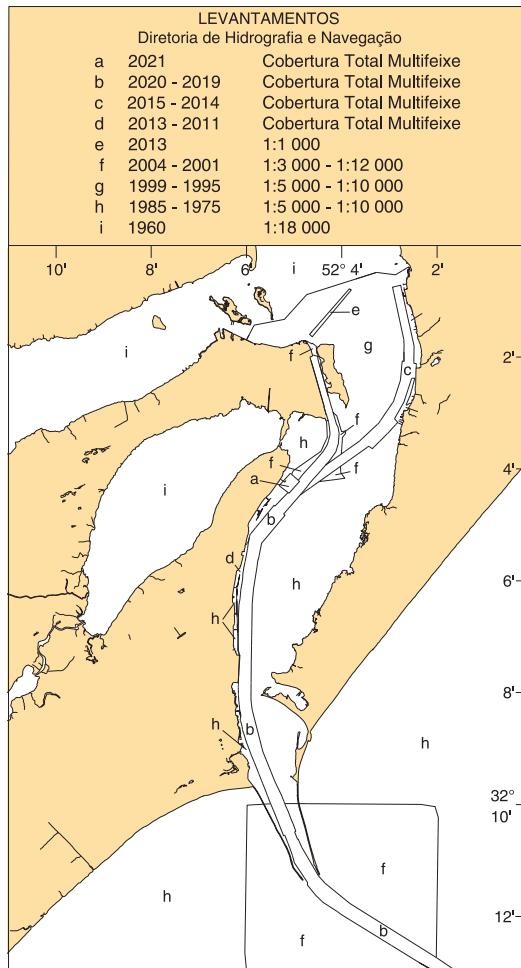
SEÇÃO VII - REPRODUÇÕES DE TRECHOS, QUADROS E NOTAS

To accompany Notice No. S 61/23.
Acompanha o Aviso Nº S 61/23.



Block for Chart 2101 - 7th EDITION.
Correção para a Carta 2101 - 7ª EDIÇÃO.

To accompany Notice No. S 61/23.
Acompanha o Aviso Nº S 61/23.



Block for Chart 2101 - 7th EDITION.
Correção para a Carta 2101 - 7ª EDIÇÃO.