

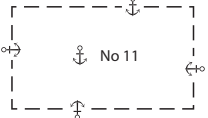
S 45/23 ATLÂNTICO SUL - BRASIL - COSTA SUL

Canal da Galheta e proximidades - Áreas de fundeio e nota

Referência: Carta 12000 – Símbolos, Abreviaturas e Termos usados nas Cartas Náuticas, 5ª ed., 2022, pág. 47 N (12.2).

Carta 1820 Datum: WGS-84 (Última correção: 235/22).

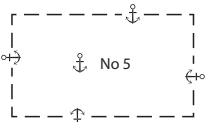
Retirar o texto FUNDEADOURO 25°45,49'S 48°15,06'W
(Ver Nota)

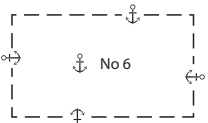
Inserir  interligando as posições: 25°47,07'S 48°18,97'W
25°41,32'S 48°12,21'W
25°43,25'S 48°10,03'W
25°49,10'S 48°16,72'W

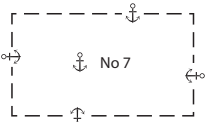
Inserir a nota que acompanha este aviso. 25°39,75'S 48°31,75'W

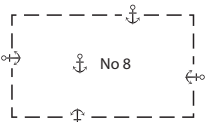
Carta 1821 Datum: WGS-84 (Última correção: 235/22).

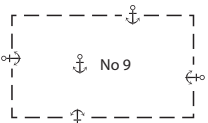
Retirar o texto FUNDEADOUROS 25°33,828'S 48°20,369'W
(Ver Nota)

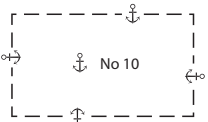
Inserir  interligando as posições: 25°29,762'S 48°28,352'W
25°29,753'S 48°27,270'W
25°30,150'S 48°27,270'W
25°30,081'S 48°28,351'W

Inserir  interligando as posições: 25°29,151'S 48°29,500'W
25°29,136'S 48°27,703'W
25°29,196'S 48°27,701'W
25°29,180'S 48°26,080'W
25°29,550'S 48°26,080'W
25°29,608'S 48°29,500'W

Inserir  interligando as posições: 25°30,200'S 48°26,320'W
25°30,160'S 48°27,270'W
25°29,753'S 48°27,270'W
25°29,746'S 48°26,321'W

Inserir  interligando as posições: 25°29,230'S 48°25,150'W
25°30,590'S 48°23,050'W
25°30,848'S 48°23,261'W
25°29,530'S 48°25,400'W

Inserir  interligando as posições: 25°29,746'S 48°26,321'W
25°29,789'S 48°25,838'W
25°29,955'S 48°25,167'W
25°30,360'S 48°24,414'W
25°30,540'S 48°24,530'W
25°30,250'S 48°26,319'W

Inserir  interligando as posições: 25°32,091'S 48°22,170'W
25°33,850'S 48°20,281'W
25°34,130'S 48°20,590'W
25°32,370'S 48°22,541'W

Inserir a nota que acompanha este aviso. 25°36,900'S 48°28,060'W

Carta 1822 Datum: WGS-84 (Nenhuma correção).

Retirar o texto FUNDEIO 25°29,315'S 48°28,294'W
(Ver Nota)
ANCHORAGE
(See Note)

To accompany Notice No. S 45/23.
Acompanha o Aviso N° S 45/23.

FUNDEADOURO
Área de fundeio No. 11 - Navios fundeados aguardando ordem para demandarem a Baía de Paranaguá.

Block for Chart 1820 - 3st EDITION .
Correção para a Carta 1820 - 3^a EDIÇÃO .

To accompany Notice No. S 45/23.
Acompanha o Aviso N° S 45/23.

FUNDEADOUROS
Área de fundeio No. 5 - destinada a navios submetidos a visitas das autoridades de saúde dos Portos e outras.
Área de fundeio No. 6, 7, 8, 9, 10 - para uso geral conforme as Normas da Autoridade Portuária.

5 cm

Block for Chart 1821 - 4st EDITION .
Correção para a Carta 1821 - 4^a EDIÇÃO .