

I 44/21

BRASIL - BACIA AMAZÔNICA

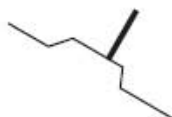
Proximidades do Porto de Manaus - Píer

Referência: Carta 12000 – Símbolos, Abreviaturas e Termos usados nas Cartas Náuticas, 4ª ed., 2014, pág. 25 F (14)

Este Aviso cancela os Avisos Temporários I 113(T)/20 e I 125(T)/20.

Carta 4032 Datum: WGS-84 (Última correção: 13/19)

Inserir



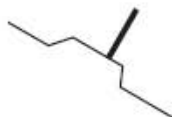
interligando as posições:

03°07,08'S 59°54,77'W

03°07,15'S 59°54,76'W

Carta 4032A Datum: WGS-84 (Última correção: 10/19)

Inserir

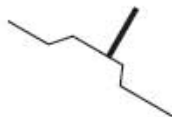


interligando as posições:

03°05,92'S 60°04,53'W

03°05,88'S 60°04,47'W

Inserir



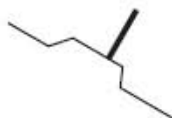
interligando as posições:

03°07,08'S 59°54,77'W

03°07,15'S 59°54,76'W

ATLAS 4150 (Carta HS-A1) Datum: WGS-84 (Última correção: 15/19)

Inserir

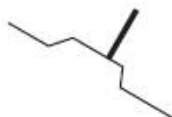


interligando as posições:

03°05,92'S 60°04,53'W

03°05,88'S 60°04,47'W

Inserir



interligando as posições:

03°07,08'S 59°54,77'W

03°07,15'S 59°54,76'W