

S 34/21

ATLÂNTICO SUL - BRASIL - COSTA SUL

Baía da Ilha Grande - Quadros

Carta 1632 Datum: WGS-84 (Última correção: 196/19)

Inserir o quadro de levantamentos que acompanha este aviso.

22°56,80'S 44°13,58'W

Carta 1636 Datum: WGS-84 (Última correção: 188/19)

Inserir o quadro de levantamentos que acompanha este aviso.

23°07,998'S 44°14,105'W

Carta 1637 Datum: Córrego Alegre-MG (Última correção: 188/19)

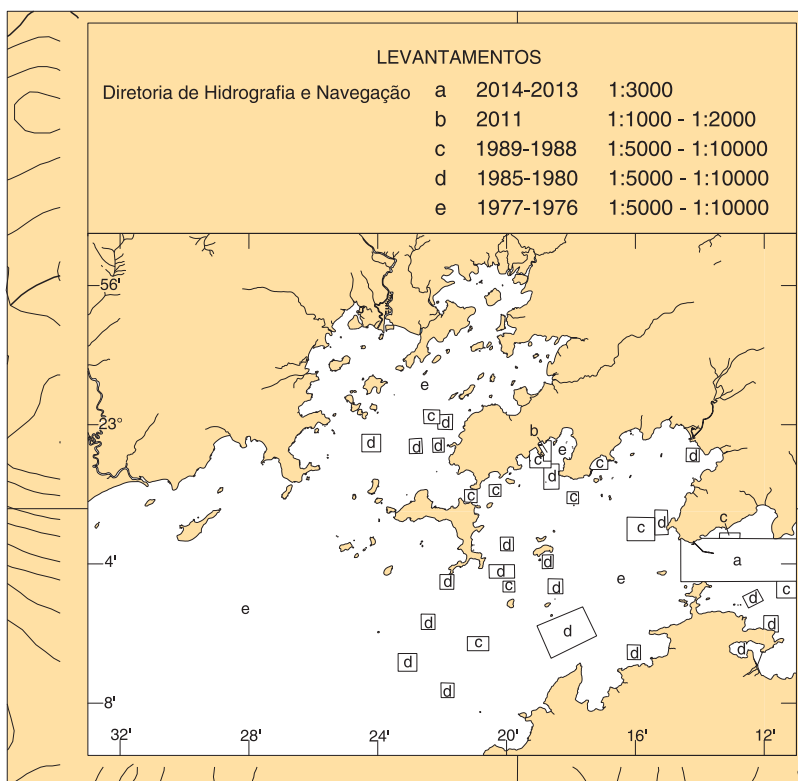
Inserir o quadro de levantamentos que acompanha este aviso.

22°56,479'S 44°28,814'W

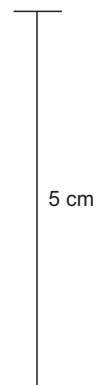
Inserir a nota que acompanha este aviso.

22°56,448'S 44°30,304'W

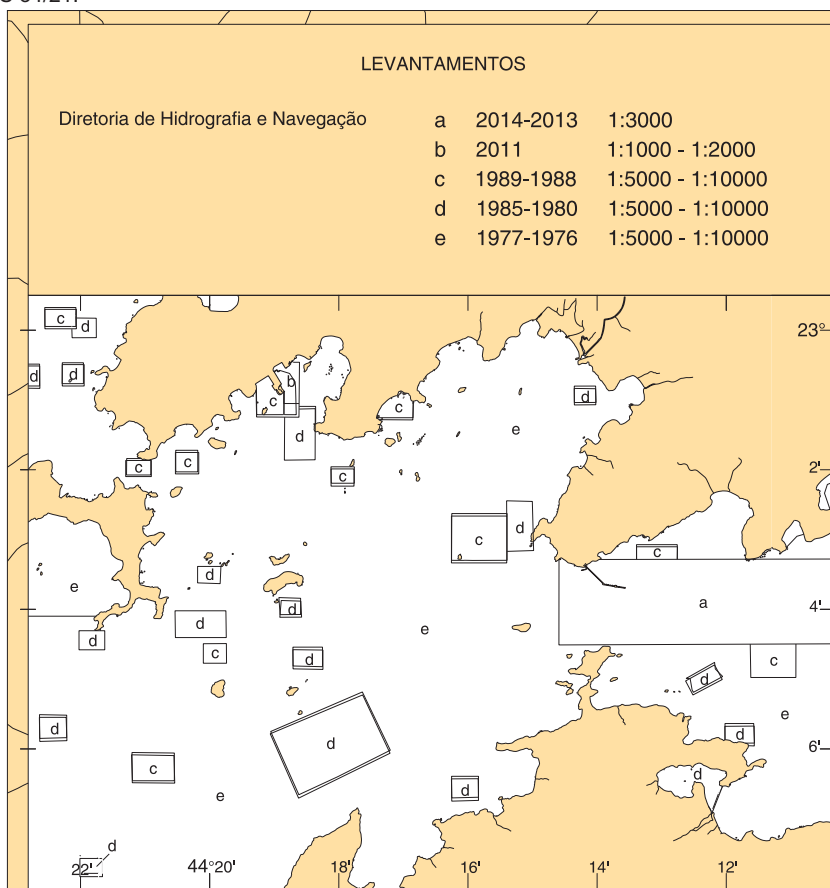
To accompany Notice No. S 34/21.
Acompanha o Aviso Nº S 34/21.



Block for Chart 1632 - 2nd EDITION.
Correção para a Carta 1632 - 2^a EDIÇÃO.



To accompany Notice No. S 34/21.
Acompanha o Aviso Nº S 34/21.



Block for Chart 1636 - 3rd EDITION.
Correção para a Carta 1636 - 3^a EDIÇÃO.

THIS PAGE INTENTIONALLY LEFT BLANK

INTENCIONALMENTE EM BRANCO

To accompany Notice No. S 34/21.
Acompanha o Aviso N° S 34/21.

Profundidades em metros, reduzidas aproximadamente ao nível da baixa - mar média de sizígia.

Altitudes: em metros acima do nível médio do mar.

Posições: referidas ao Datum Córrego Alegre - MG.

Sinais de Navegação: Sistema de Balizamento Marítimo da IALA - Região B.

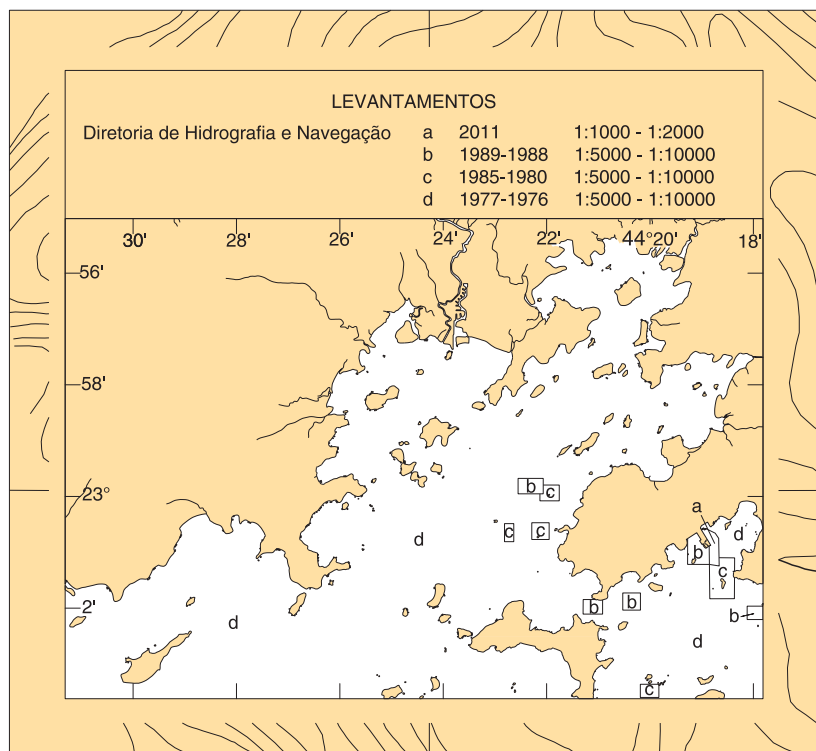
Projeção: Mercator.

Levantamentos: Ver o Diagrama de Levantamentos quanto às informações que possam afetar o uso desta carta.

Block for Chart 1637 - 1st EDITION.
Correção para a Carta 1637 - 1ª EDIÇÃO.

5 cm

To accompany Notice No. S 34/21.
Acompanha o Aviso N° S 34/21.



Block for Chart 1637 - 1st EDITION.
Correção para a Carta 1637 - 1ª EDIÇÃO.

THIS PAGE INTENTIONALLY LEFT BLANK

INTENCIONALMENTE EM BRANCO