





HI 2/19

BRASIL - HIDROVIA PARAGUAI - PARANÁ

Do Passo Baía das Éguas a montante do Passo Corixão - Balizamento

Carta 3430 Datum: WGS-84 (Última correção: Nenhuma)

Substituir		KM 2082,4	por:		KM 2082,4	16°38,265'S 57°51,377'W
Retirar		KM 2081,7				16°38,540'S 57°51,603'W
Inserir		KM 2081,6				16°38,450'S 57°51,810'W