


S 28/19

ATLÂNTICO SUL - BRASIL - COSTA SUL

Ilha do Mocanguê e Proximidades - Balizamento

Referência: Carta 12000 – Símbolos, Abreviaturas e Termos usados nas Cartas Náuticas, 4ª ed., 2014, pág. 66 Q (130.1)












Carta 1511 Datum: WGS-84 (Última correção: 12/19)




Retirar		Lp. V.3s		22°52,240S 43°07,590'W
Reposicionar		R(9)B. 15s	de:	22°52,220S 43°07,840'W
			para:	22°52,216S 43°07,826'W

Carta 1512 Datum: WGS-84 (Última correção: 152/18)

Retirar		Lp. A.3s (no. 1)		22°51,820S 43°08,090'W
Retirar		Lp. A.8s (no. 2)		22°51,950S 43°07,980'W
Retirar		Lp. V.3s		22°52,240S 43°07,590'W
Retirar		Lp. V.3s		22°51,990S 43°07,240'W
Reposicionar		R(9)B. 15s	de:	22°52,220S 43°07,840'W
			para:	22°52,216S 43°07,826'W

Carta 1515 Datum: WGS-84 (Última correção: 152/18)

Retirar		Lp. A.3s (no. 1)		22°51,820S 43°08,090'W
Retirar		Lp. A.8s (no. 2)		22°51,950S 43°07,980'W
Retirar		Lp. V.3s		22°52,240S 43°07,590'W
Retirar		Lp. V.3s		22°51,990S 43°07,240'W
Reposicionar		R(9)B. 15s	de:	22°52,220S 43°07,840'W
			para:	22°52,216S 43°07,826'W
Inserir		Lp. E.5s (no. 1)		22°51,852'S 43°08,169'W
Inserir		Lp. V.5s (no. 2)		22°51,817'S 43°08,133'W
Inserir		Lp. E.5s (no. 3)		22°52,061'S 43°07,945'W
Inserir		Lp. (2) V.6s (no. 4)		22°52,050'S 43°07,892'W
Inserir		Lp. E.5s (no. 5)		22°52,342'S 43°07,855'W
Inserir		Lp. V.5s (no. 6)		22°52,298'S 43°07,802'W

Inserir		<i>Lp.(2).E.6s (no. 7)</i>	22°52,388'S 43°07,736'W
Inserir		<i>Lp. V.5s (no. 8)</i>	22°52,326'S 43°07,672'W
Inserir		<i>Lp.E.5s (no. 9)</i>	22°52,309'S 43°07,534'W
Inserir		<i>Lp. V.5s (no. 10)</i>	22°52,007'S 43°07,273'W
Inserir		<i>Lp(2).E.6s (no. 11)</i>	22°52,047'S 43°07,242'W
Inserir		<i>Lp. V.5s (no. 12)</i>	22°51,978'S 43°07,230'W
Inserir		<i>Lp.E.5s (no. 13)</i>	22°51,826S 43°06,905'W
Inserir		<i>Lp. V.5s (no. 14)</i>	22°51,857S 43°07,175'W
Inserir		<i>Lp. V.5s (no. 16)</i>	22°51,842S 43°07,063'W
Inserir		<i>Lp. V.5s (no. 18)</i>	22°51,756S 43°06,981'W