

* I 24(P)/16

BRASIL - BACIA AMAZÔNICA

Rio Solimões - Profundidades, isóbatas e quadros

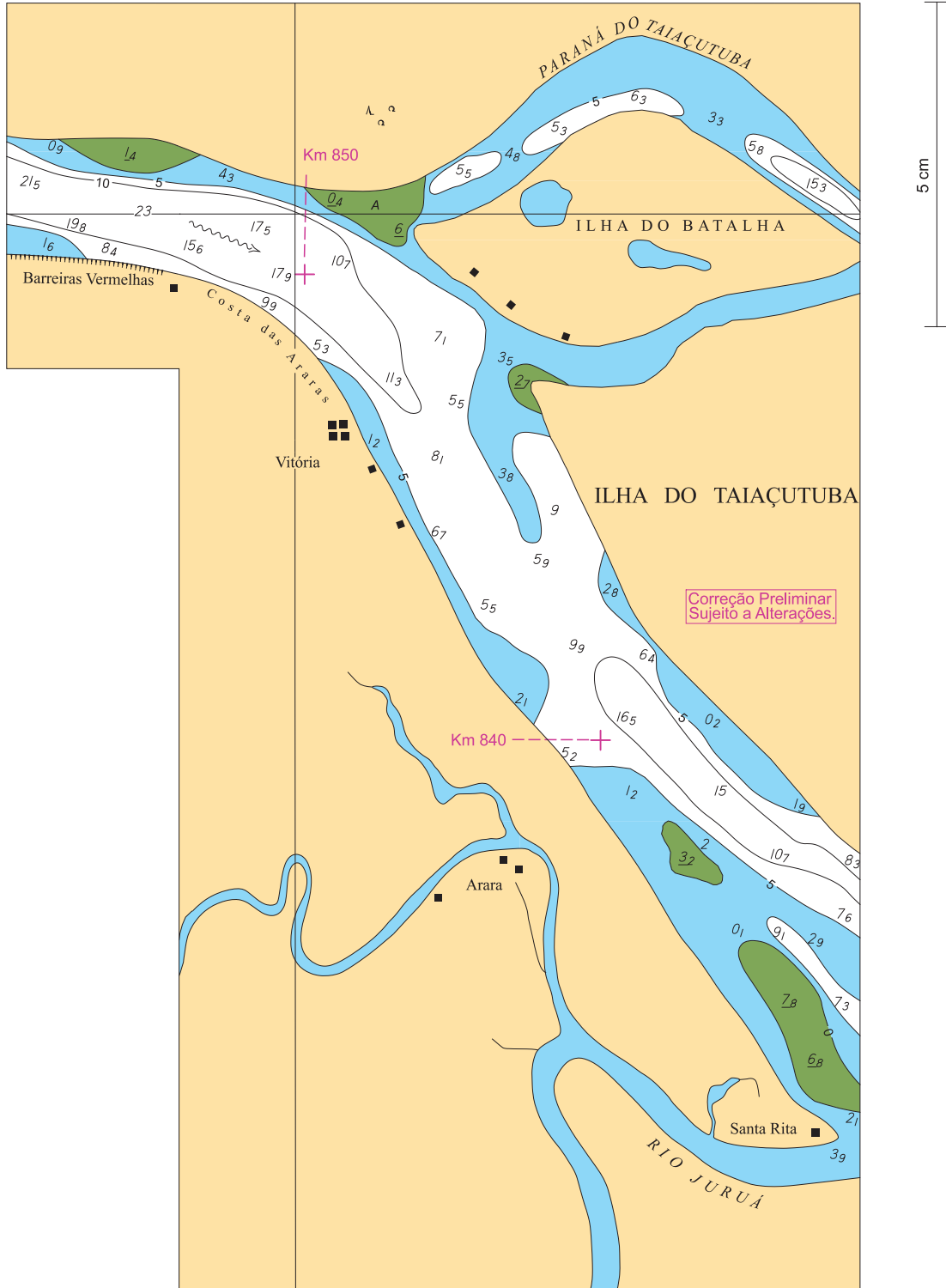
ATLAS 4150 (Carta HS-C7) Datum: WGS-84

Inserir os "bacalhaus" que acompanham este aviso.

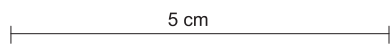
02°32,62'S 65°48,44'W (parte 1)

02°27,97'S 65°59,12'W (parte 2)

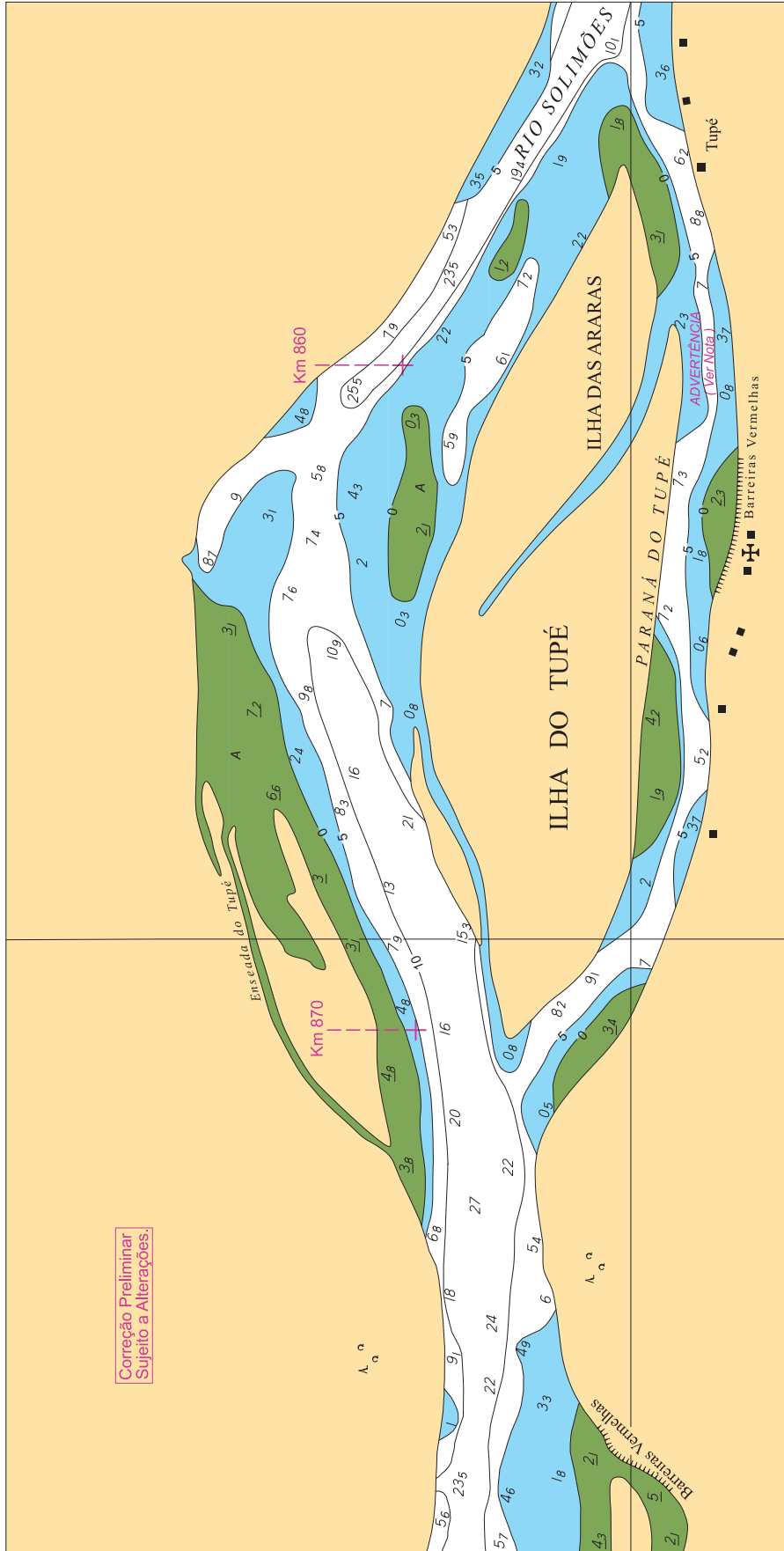
Acompanha o Aviso N° 124 (P) de 2016.



Correção para a Carta do Atlas 4150 - HS-C7 - 1ª EDIÇÃO (Parte 1).



Acompanha o Aviso N° I 24 (P) de 2016.



Correção para a Carta do Atlas 4150 - HS-C7 - 1ª EDIÇÃO (Parte 2).

