

I 157/22

**BRASIL - BACIA AMAZÔNICA**

Rio Madeira - Profundidades, isóbatas, nota e quadro

**Carta 4752** Datum: WGS-84 (Última correção: 89/20).

Inserir	o “bacalhau (Parte 1)” que acompanha este aviso.	08°36,68’S 63°48,01’W
Inserir	o “bacalhau (Parte 2)” que acompanha este aviso.	08°35,36’S 63°45,20’W
Inserir	o “bacalhau (Parte 3)” que acompanha este aviso.	08°34,13’S 63°41,87’W
Inserir	o “bacalhau (Parte 4)” que acompanha este aviso.	08°34,59’S 63°38,11’W
Inserir	a nota que acompanha este aviso.	08°33,36’S 63°46,65’W
Inserir	o quadro de levantamento que acompanha este aviso.	08°37,79’S 63°41,58’W

**Os navegantes devem estar atentos aos avisos preliminares (P) e temporários (T) em vigor.**

**Para este aviso: I 112(P)/20.**

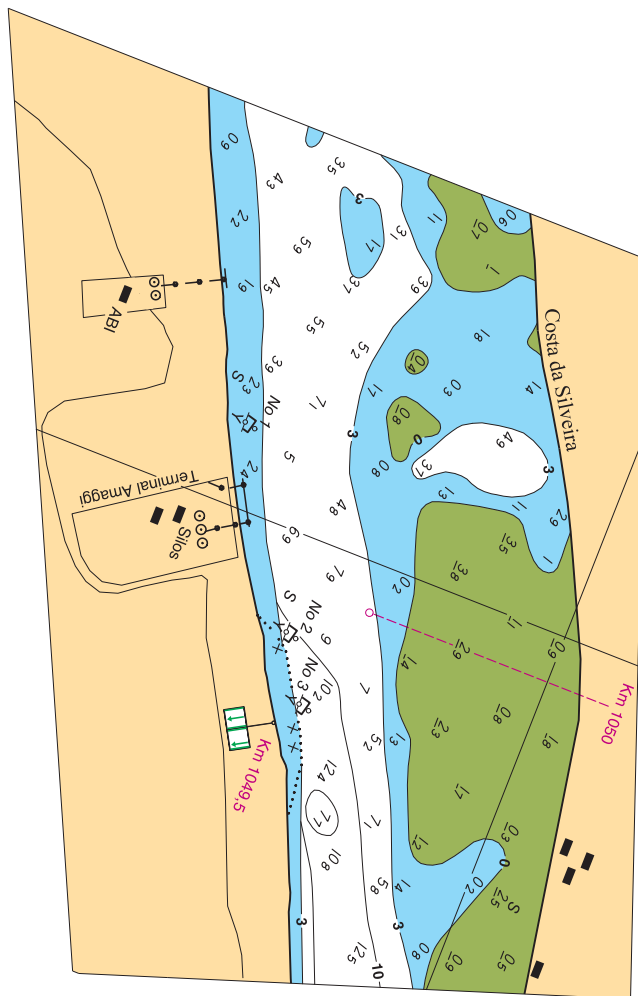
-V-  
-VII-

To accompany Notice No. I 156/22.  
Acompanha o Aviso Nº I 156/22.

**Levantamentos:** Toda a Hidrografia é oriunda de levantamentos efetuados pela Marinha do Brasil em 2020.

Block for Chart 4751 - 1ª EDITION.  
Correção para a Carta 4751 - 1ª EDIÇÃO.

To accompany Notice No. I 157/22.  
Acompanha o Aviso Nº I 157/22.



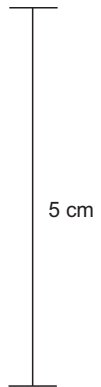
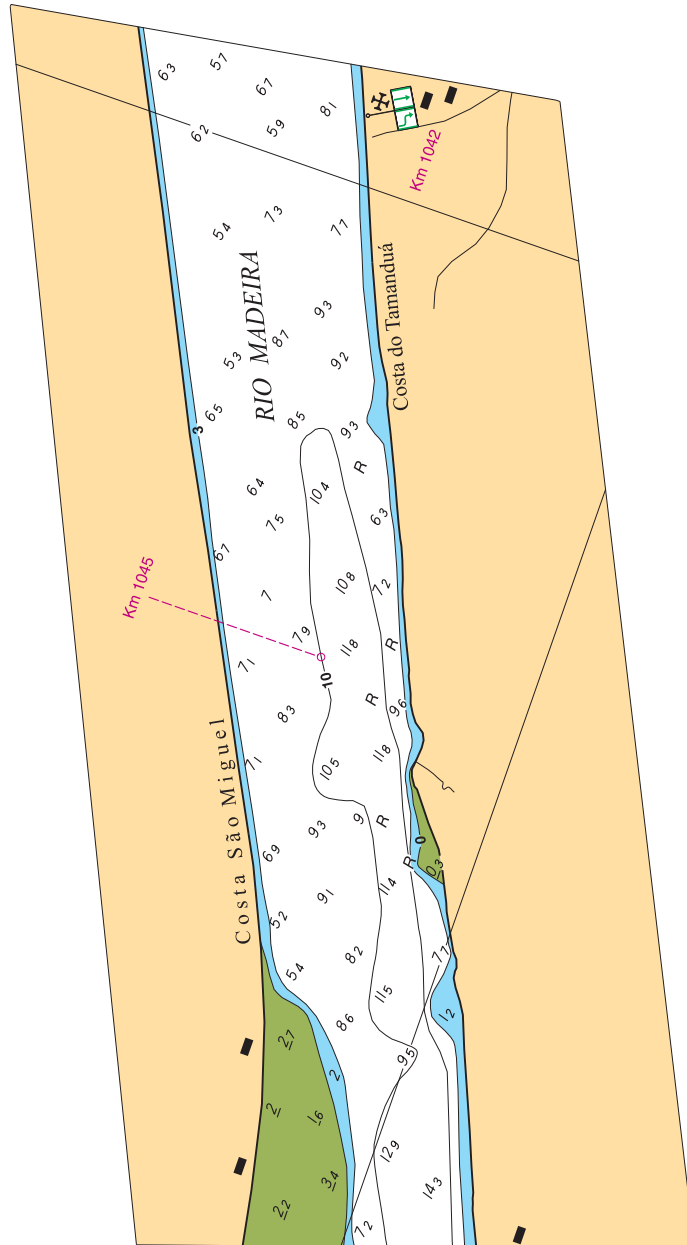
5 cm

Block for Chart 4752 - 1ª EDITION (Part 1).  
Correção para a Carta 4752 - 1ª EDIÇÃO (Parte 1).



-V-  
-VII-

To accompany Notice No. I 157/22.  
Acompanha o Aviso Nº I 157/22.



Block for Chart 4752 - 1ª EDITION (Part 2).  
Correção para a Carta 4752 - 1ª EDIÇÃO (Parte 2).











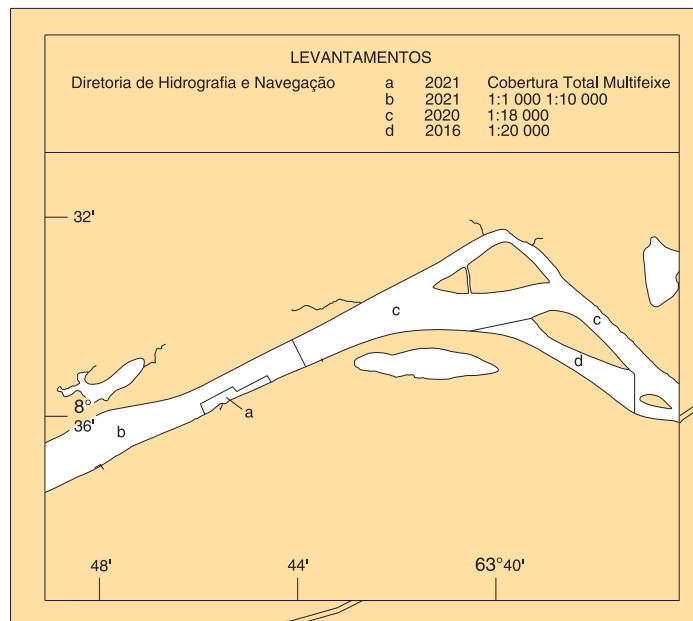
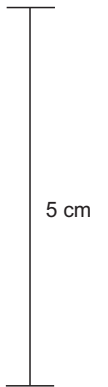


To accompany Notice No. I 157/22.  
Acompanha o Aviso Nº I 157/22.

**Levantamentos :** Ver o Diagrama de Levantamentos quanto às informações que possam afetar o uso desta carta.

Block for Chart 4752 - 1ª EDITION.  
Correção para a Carta 4752 - 1ª EDIÇÃO.

To accompany Notice No. I 157/22.  
Acompanha o Aviso Nº I 157/22.



Block for Chart 4752 - 1ª EDITION.  
Correção para a Carta 4752 - 1ª EDIÇÃO.