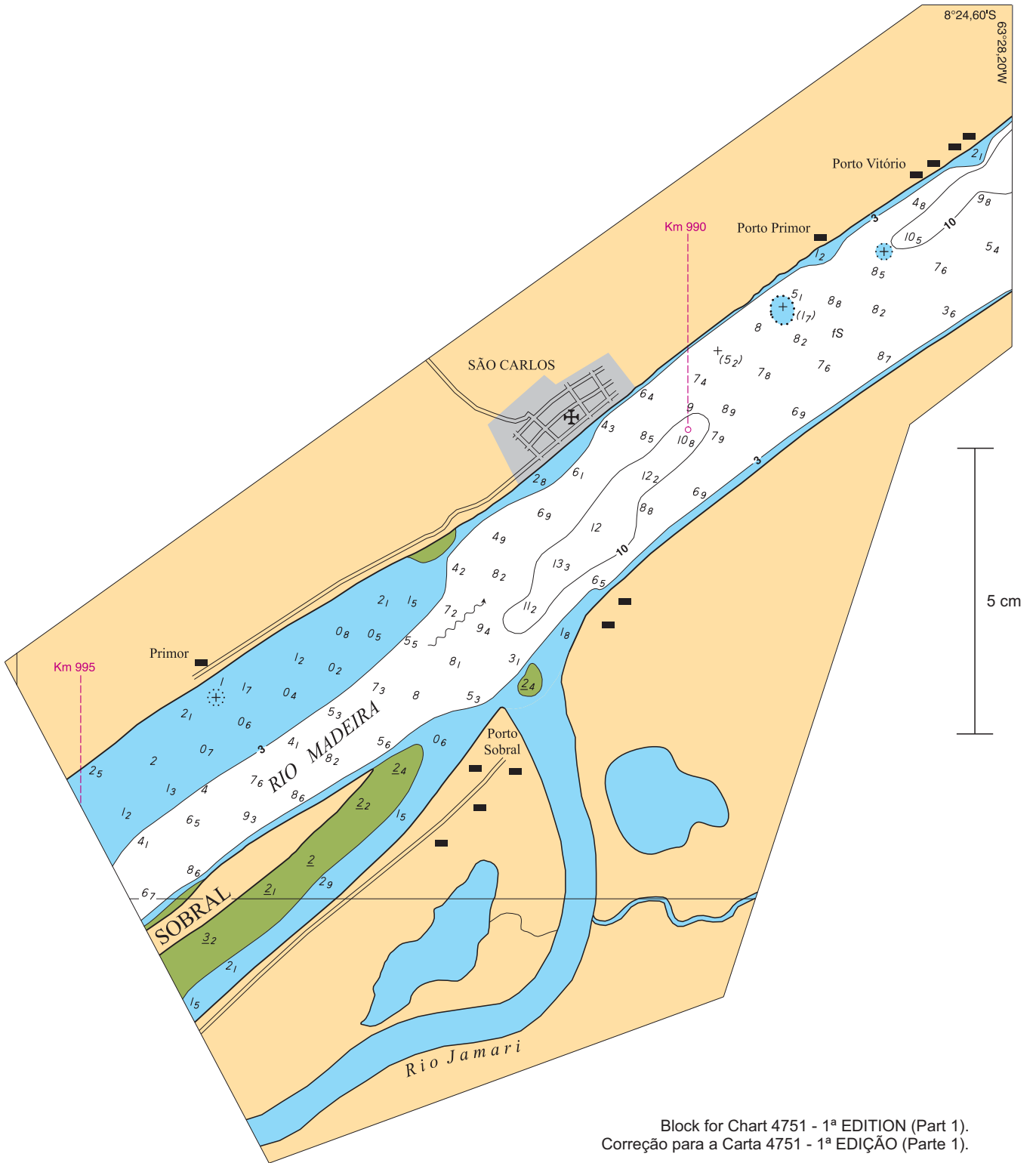


Rio Madeira - Profundidades, isóbatas, nota e quadro

**Carta 4751** Datum: WGS-84 (Última correção: 147/19).

Inserir	o “bacalhau (Parte 1)” que acompanha este aviso.	08°26,98’S 63°29,99’W
Inserir	o “bacalhau (Parte 2)” que acompanha este aviso.	08°29,63’S 63°33,57’W
Inserir	o “bacalhau (Parte 3)” que acompanha este aviso.	08°31,47’S 63°34,86’W
Inserir	o “bacalhau (Parte 4)” que acompanha este aviso.	08°34,50’S 63°31,96’W
Inserir	o “bacalhau (Parte 5)” que acompanha este aviso.	08°36,41’S 63°34,90’W
Inserir	a nota que acompanha este aviso.	08°31,29’S 63°30,08’W

To accompany Notice No. I 156/22.  
Acompanha o Aviso Nº I 156/22.

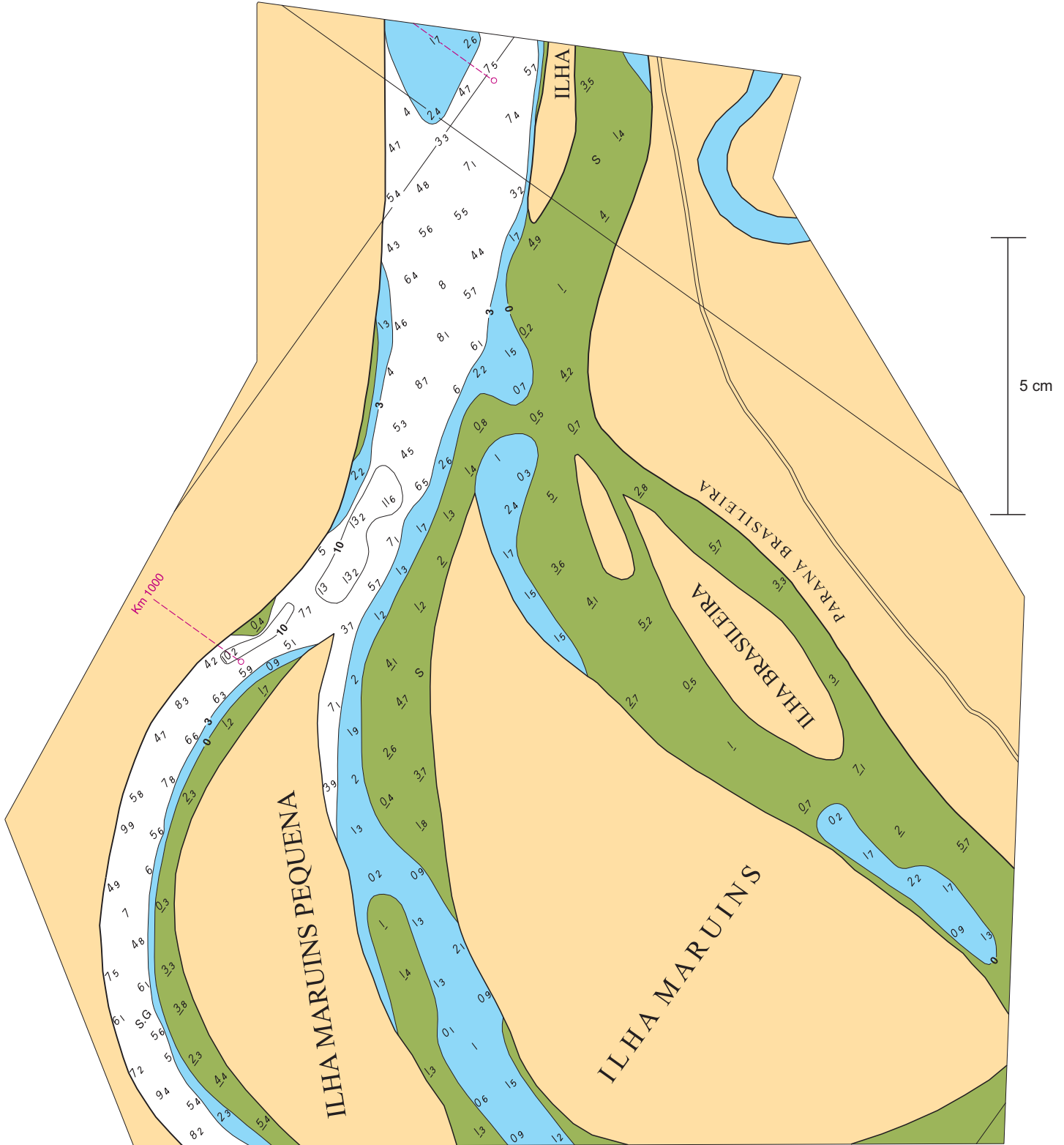


Block for Chart 4751 - 1ª EDITION (Part 1).  
Correção para a Carta 4751 - 1ª EDIÇÃO (Parte 1).



-V-  
-VII-

To accompany Notice No. I 156/22.  
Acompanha o Aviso Nº I 156/22.





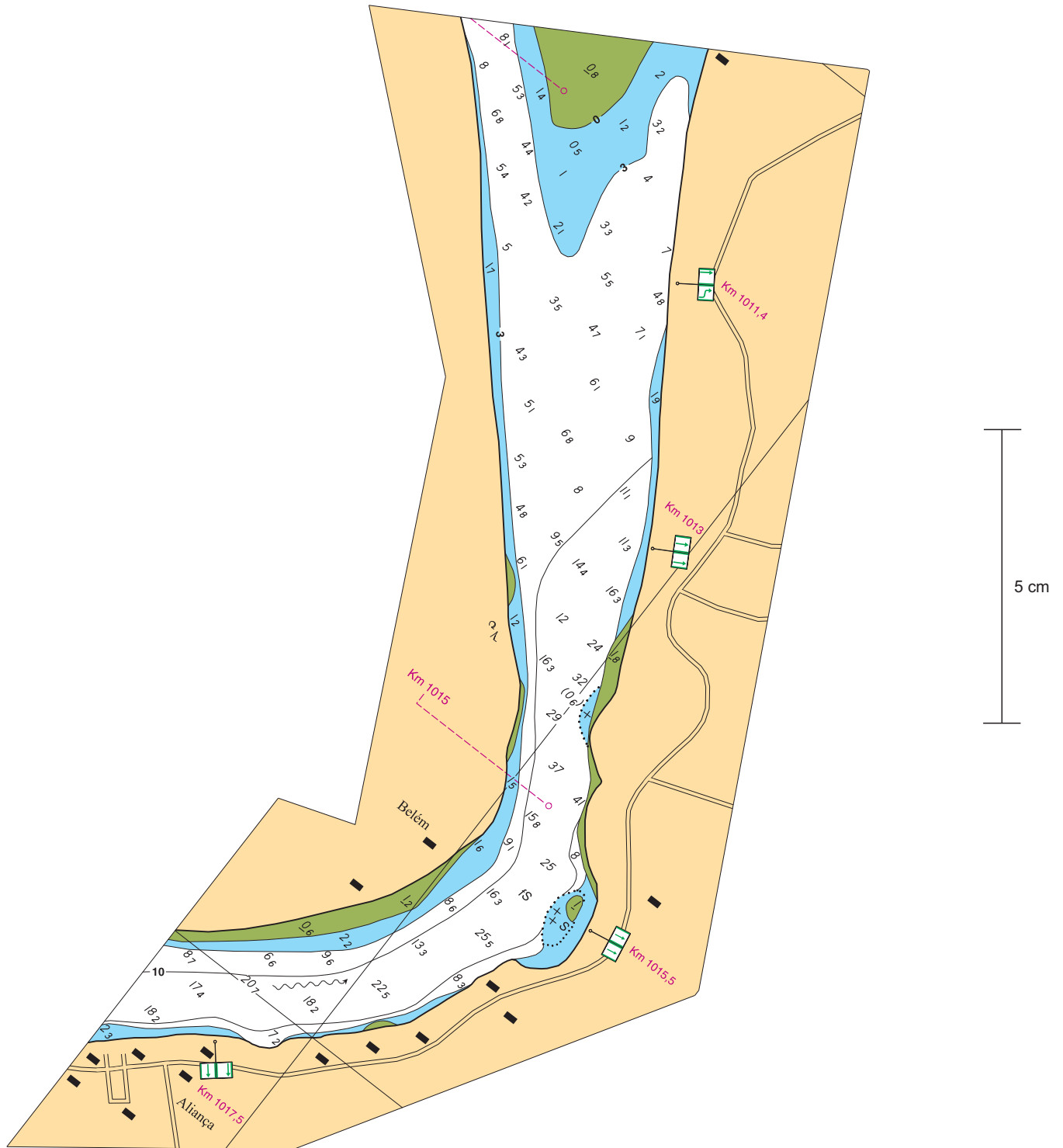
To accompany Notice No. I 156/22.  
Acompanha o Aviso Nº I 156/22.





-V-  
-VII-

To accompany Notice No. I 156/22.  
Acompanha o Aviso Nº I 156/22.

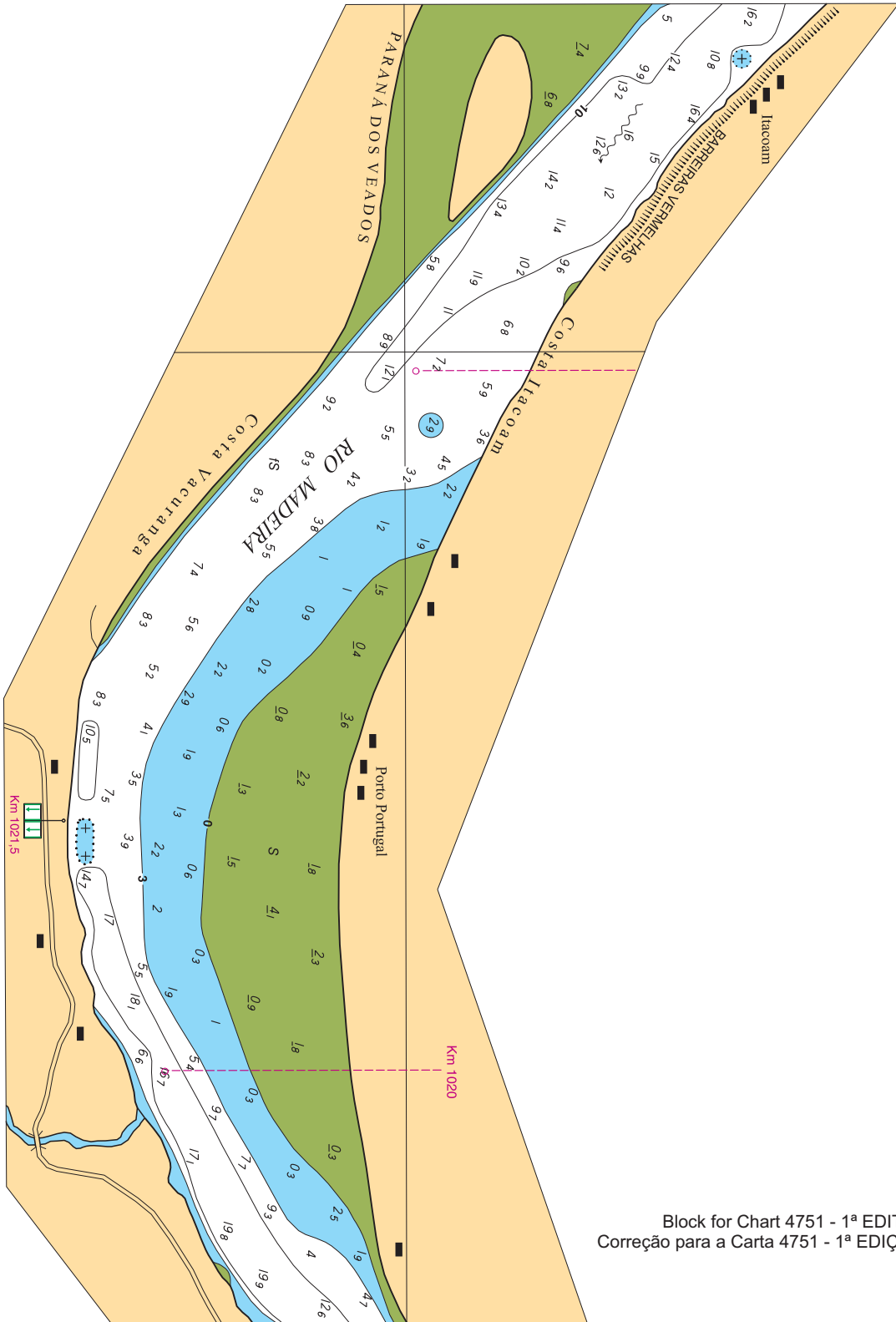


Block for Chart 4751 - 1ª EDITION (Part 4).  
Correção para a Carta 4751 - 1ª EDIÇÃO (Parte 4).





To accompany Notice No. I 156/22.  
Acompanha o Aviso Nº I 156/22.



Block for Chart 4751 - 1ª EDITION (Part 5).  
Correção para a Carta 4751 - 1ª EDIÇÃO (Parte 5).



-V-  
-VII-

To accompany Notice No. I 156/22.  
Acompanha o Aviso Nº I 156/22.

**Levantamentos:** Toda a Hidrografia é oriunda de levantamentos efetuados pela Marinha do Brasil em 2020.

Block for Chart 4751 - 1ª EDITION.  
Correção para a Carta 4751 - 1ª EDIÇÃO.

