

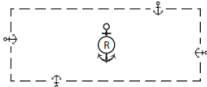



Proximidades de Rio Grande - Local de embarque/desembarque do prático, Áreas de Fundeio e nota

Referência: Carta 12000 – Símbolos, Abreviaturas e Termos usados nas Cartas Náuticas, 5ª ed., 2022 págs. 75 T (1.1) e 47 N (11.1).

Carta 2110 Datum: WGS-84 (Última correção: 39/22).

Retirar	<i>Rio Grande</i> 		32°14,04'S 51°58,10'W
Inserir	<i>Rio Grande</i> 		32°14,52'S 51°56,57'W
Inserir		Interligando as posições:	32°16,20'S 52°08,40'W 32°16,20'S 52°03,50'W 32°21,00'S 52°03,50'W 32°21,00'S 52°08,40'W
Inserir		Interligando as posições:	32°03,82'S 51°55,40'W 32°05,67'S 51°52,10'W 32°09,80'S 51°55,20'W 32°07,90'S 51°58,70'W
Inserir	a “nota” que acompanha este aviso.		32°04,55'S 52°10,53'W

-V-
-VII-

To accompany Notice No. S 135/22.
Acompanha o Aviso N° S 135/22.

FUNDEIO PROIBIDO

Proibido o fundeio na área delimitada pelo arco de circunferência de raio de 3 milhas náuticas, centrada na posição 32°12'.10S 52°03'.22W e isobática de 10 metros.

FUNDEIO

Área de fundeio R – Este fundeadouro destina-se preferencialmente, aos navios em quarentena. As embarcações, cujas condições sanitárias não forem consideradas satisfatórias ou que forem provenientes de regiões onde esteja ocorrendo surto de doença transmissível, deverão permanecer no fundeadouro de quarentena até liberação pela ANVISA.

Área de fundeio S – Este fundeadouro destina-se aos navios aguardando atracação, cujos calados os impeçam de entrar à barra, quando houver congestionamento no porto ou terminais, ou de navios que façam uma arribada por motivo de avaria ou que demandem o porto em condições materiais degradadas, potencialmente capazes de causar danos ao meio ambiente ou a terceiros.

5 cm