

HI 11/23


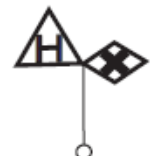

BRASIL - HIDROVIA PARAGUAI - PARANÁ

Proximidades da Ilha Paratudal - Balizamento

Carta 3353 Datum: WGS-84 (Última correção: 2/23).

Retirar		KM 1325,7	19°53,280'S 57°46,650'W
Retirar		KM 1328,0	19°52,417'S 57°46,520'W
Retirar		KM 1328,1	19°52,570'S 57°46,200'W
Retirar			19°52,226'S 57°45,498'W

Carta 3354 Datum: WGS-84 (Última correção: 3/23).

Retirar		KM 1328,0	19°52,417'S 57°46,520'W
Retirar		KM 1328,1	19°52,570'S 57°46,200'W
Retirar		KM 1329,7	19°52,226'S 57°45,498'W