

**S 113/22 ATLÂNTICO SUL - BRASIL - COSTA SUL**





Baía de Santos - Áreas de Fundeio

Referência: Carta 12000 – Símbolos, Abreviaturas e Termos usados nas Cartas Náuticas, 5ª ed., 2022 pág. 47 N (12.1).

**Carta 1711** Datum: WGS-84 (Última correção: 38/22).

Retirar		Interligando as posições:	23°59,31'S 46°20,10'W 23°59,92'S 46°20,33'W 23°59,93'S 46°20,72'W 23°59,31'S 46°20,72'W
Retirar		Interligando as posições:	24°00,67'S 46°20,08'W 24°00,67'S 46°19,61'W 24°01,45'S 46°19,61'W 24°01,41'S 46°20,43'W
Retirar		Interligando as posições:	24°05,03'S 46°24,46'W 24°05,03'S 46°22,75'W 24°07,22'S 46°23,66'W 24°07,22'S 46°25,47'W
Inserir		Interligando as posições:	23°59,40'S 46°20,80'W 23°59,40'S 46°20,20'W 24°00,00'S 46°20,40'W 24°00,00'S 46°20,80'W
Inserir		Interligando as posições:	24°01,50'S 46°20,50'W 24°00,75'S 46°20,17'W 24°00,75'S 46°19,70'W 24°01,50'S 46°19,70'W
Inserir		Interligando as posições:	24°07,20'S 46°25,45'W 24°05,00'S 46°24,45'W 24°05,00'S 46°22,75'W 24°07,20'S 46°23,70'W

**Carta 1713** Datum: WGS-84 (Última correção: 10/22).

Retirar		Interligando as posições:	23°59,320'S 46°20,720'W 23°59,320'S 46°20,110'W 23°59,740'S 46°20,320'W 23°59,940'S 46°20,720'W
Retirar		Interligando as posições:	24°00,670'S 46°20,080'W 24°00,670'S 46°19,610'W 24°01,460'S 46°19,610'W 24°01,420'S 46°20,430'W
Inserir		Interligando as posições:	23°59,400'S 46°20,800'W 23°59,400'S 46°20,200'W 24°00,000'S 46°20,400'W 24°00,000'S 46°20,800'W
Inserir		Interligando as posições:	24°01,500'S 46°20,500'W 24°00,750'S 46°20,167'W 24°00,750'S 46°19,700'W 24°01,500'S 46°19,700'W