









Porto do Rio Grande – Balizamento

Referência: Carta 12000 – Símbolos, Abreviaturas e Termos, págs. 67 Q (1,2,3,7,9) e 68Q (20,21,23)

Carta 2101 Datum: WGS - 84 (Última correção: 63/12)

Inserir		(nº1)	32°00,89'S 52°03,93'W
Inserir		(nº2)	32°00,91'S 52°03,90'W
Inserir		Lp.E.3s (nº3)	32°01,08'S 52°04,15'W
Inserir		Lp.V.3s (nº4)	32°01,10'S 52°04,12'W
Inserir		(nº5)	32°01,29'S 52°04,36'W
Inserir		(nº6)	32°01,31'S 52°04,32'W
Inserir		Lp.(2) E.6s (nº7)	32°01,50'S 52°04,56'W
Inserir		Lp.(2) V.6s (nº8)	32°01,52'S 52°04,52'W