

Carta 204 Datum: WGS-84 (Última correção: 12/15)

Retirar		interligando as posições:	<p>00°04,65'N 50°58,60'W 00°06,60'N 50°57,30'W 00°06,60'N 50°55,10'W 00°04,65'N 50°56,15'W</p>
---------	--	---------------------------	---

Inserir		interligando as posições:	<p>00°06,65'N 50°56,90'W 00°08,00'N 50°55,47'W 00°08,00'N 50°53,96'W 00°06,65'N 50°54,92'W</p>
---------	--	---------------------------	---

Retirar		interligando as posições:	<p>00°01,90'S 51°00,85'W 00°02,10'N 50°59,50'W 00°02,10'N 50°58,10'W 00°00,00'N 50°58,63'W 00°00,00'N 50°57,85'W 00°01,90'S 50°58,70'W</p>
---------	--	---------------------------	---

Inserir		interligando as posições:	<p>00°02,20'N 50°59,47'W 00°04,57'N 50°58,36'W 00°04,57'N 50°56,83'W 00°02,20'N 50°57,87'W</p>
---------	--	---------------------------	---

Inserir	“FUNDEIO” (Ver Nota)	00°00,09'N 51°00,72'W
---------	-------------------------	-----------------------

Substituir	a nota que acompanha este aviso.	00°14,62'N 50°54,60'W
------------	----------------------------------	-----------------------

Carta 242 Datum: WGS-84 (Última correção: 183/15)

Retirar		interligando as posições:	<p>00°01,90'S 51°00,85'W 00°02,10'N 50°59,50'W 00°02,10'N 50°58,10'W 00°00,00'N 50°58,63'W 00°00,00'N 50°57,85'W 00°01,90'S 50°58,70'W</p>
---------	--	---------------------------	---

Inserir		interligando as posições:	<p>00°02,20'N 50°59,47'W 00°04,57'N 50°58,36'W 00°04,57'N 50°56,83'W 00°02,20'N 50°57,87'W</p>
---------	--	---------------------------	---

Substituir	a nota que acompanha este aviso.	00°01,75'S 51°11,13'W
------------	----------------------------------	-----------------------

Inserir	“FUNDEIO” (Ver Nota)	00°00,09'N 51°00,72'W
---------	-------------------------	-----------------------

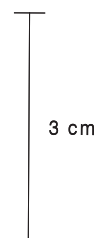
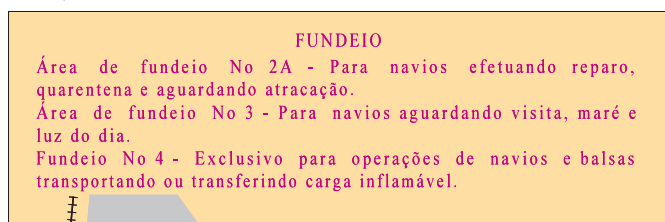
Carta 4101 A Datum: WGS-84 (Última correção: 182/15)

Retirar	“FUNDEADOUROS” (Ver Nota)	00°03,66’S 51°06,15’W
Retirar	“FUNDEADOUROS” (Ver Nota)	00°05,30’S 51°05,75’W
Inserir	“FUNDEIO” (Ver Nota)	00°00,09’N 51°00,72’W
Inserir	“No 3”	00°03,70’S 51°06,36’W
Substituir	“1” por: “4”	00°05,50’S 51°06,70’W
Substituir	a nota que acompanha este aviso.	00°02,96’S 51°07,71’W

SECTION V - BLOCK, NOTES AND FRAMES

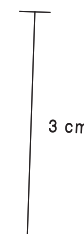
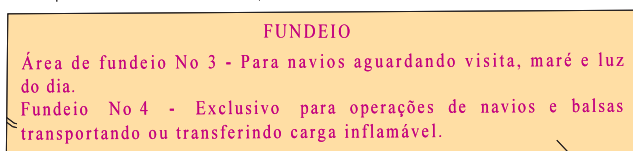
SEÇÃO VII - REPRODUÇÕES DE TRECHOS, QUADROS E NOTAS

To accompany Notice No. I 107 / 17.
Acompanha o Aviso Nº I 107 / 17.



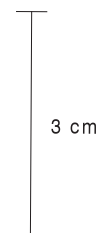
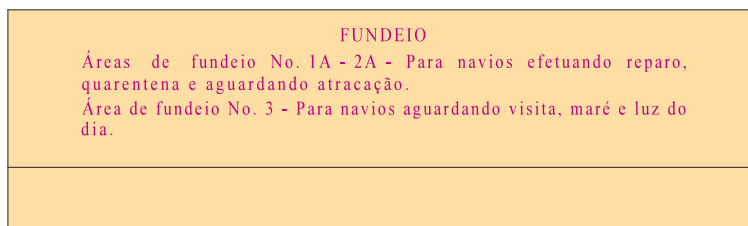
Block to Chart 242- 3rd EDITION.
Correção para a Carta 242 - 3ª EDIÇÃO.

To accompany Notice No. I 107 / 17.
Acompanha o Aviso Nº I 107 / 17.



Block to Chart 4101A - 4th EDITION.
Correção para a Carta Nº 4101A - 4ª EDIÇÃO.

To accompany Notice No. I 107 / 17.
Acompanha o Aviso Nº I 107 / 17.



Block to Chart 204 - 4th EDITION.
Correção para a Carta 204 - 4ª EDIÇÃO.